

WYKONAWCA:

**INTERCOR**

Przedsiębiorstwo Usług Technicznych  
**INTERCOR Sp. z o.o.**  
 42-400 Zawiercie  
 ul. Okólna 1U

JEDNOSTKA PROJEKTOWA:

**MIA**

**MIA** SP. Z O.O.  
 Maszków, ul. Krakowska 46A  
 32-092 Iwanowice  
 tel.: (0-12) 661-53-91  
 tel.: (0-12) 661-53-90  
 biuro@miawia.pl

NAZWA OPRACOWANIA  
 Projekt i budowa autostrady A2 Warszawa – Kutyński na odcinku odc. Siedlec – węzeł „Czajbar” (z węzłem), odcinek VIII od km 0k 598+216 do km 0k 610+722 o długości około 12,506 km

TYTUŁ RYSUNKU: Plan orientacyjny

FUNKCJA	IMIĘ I NAZWISKO	PODPIS
Projektant	Marcel Mikołajski	<i>[Signature]</i>
SKALA: 25000	DATA: 17.12.2023	STRONA
NR PROJEKTU: 200688-3-1-02		OR 1





WYKONAWCA:



Przedsiębiorstwo Usług  
Technicznych  
INTERCOR Sp. z o.o.  
42-400 Zawiercie  
ul. Okólna 10

JEDNOSTKA PROJEKTOWA:



TM-VIA SP. Z O.O.  
Maszów, ul. Krakowska 461  
32-035 Iwanowice  
tel.: (0-12) 661-33-91  
tel.: (0-12) 661-55-90  
biuro@tmvia.pl

NAZWA OPRACOWANIA:

Projekt i budowa autostrady A2 Warszawa - Kutywka na odcinku obw. Świdlec - węzeł 'Ciebert' (z węzłem), odcinek VIII od km ok. 599+216 do km ok. 613+722 o długości około 12,506 km
























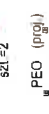

TYTUŁ RYSUNKU:

Plan orientacyjny

FUNKCJA:	IMI I NAZWISKO	PODPIŚC
Projektant	Matusz Malinowski	<i>[Signature]</i>
SKALA:	DATA:	NR RYS.
1:25000	17.12.2023	
NR PROJEKTU:	200685-3-1-02	

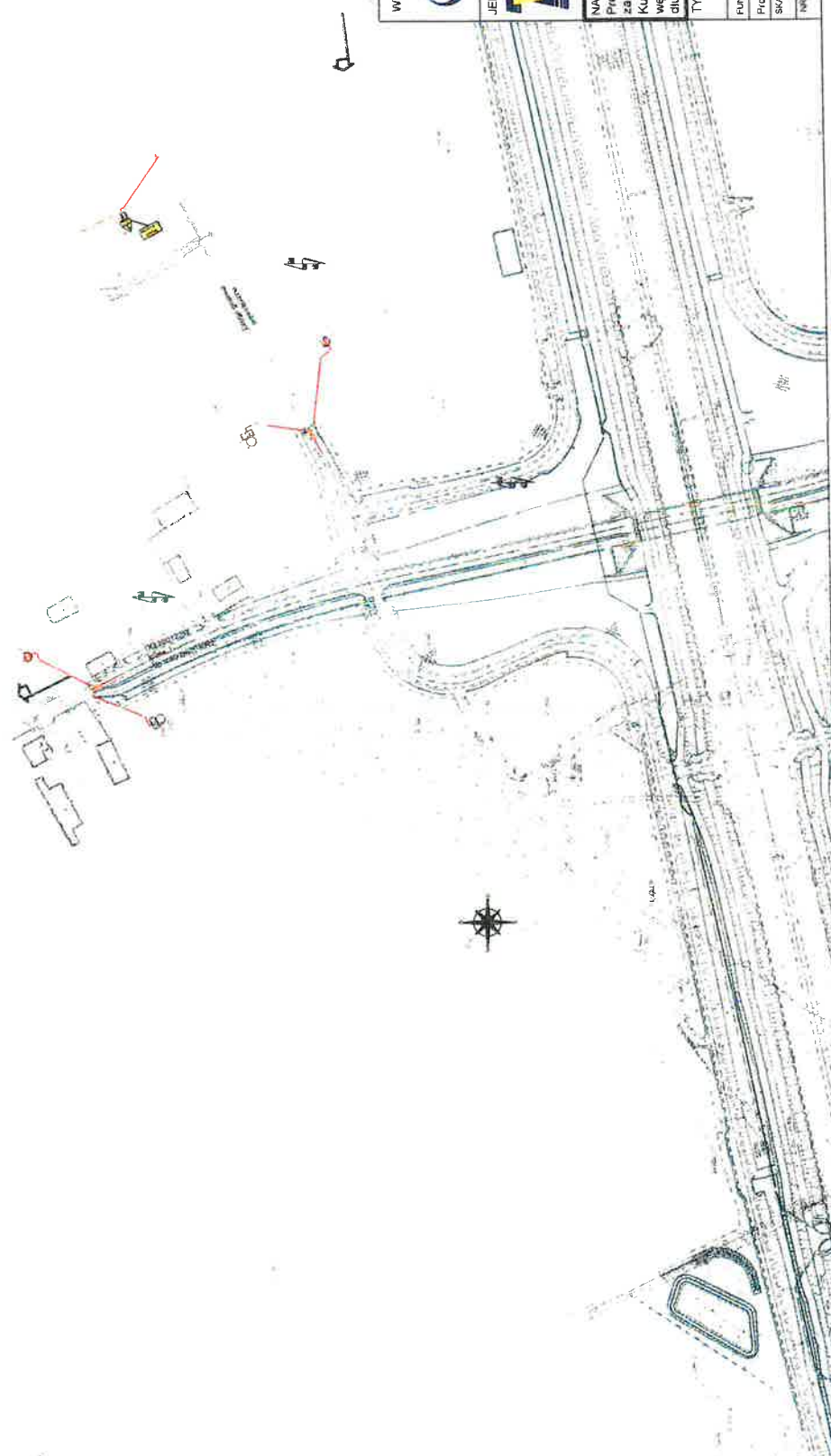
OR 2

# LEGENDA:

	<ul style="list-style-type: none"> <li>- znaki pionowe istniejące</li> </ul>	<ul style="list-style-type: none"> <li>- istniejący chodnik</li> </ul>
	<ul style="list-style-type: none"> <li>- znaki pionowe projektowane</li> </ul>	<ul style="list-style-type: none"> <li>- projektowany chodnik</li> </ul>
	<ul style="list-style-type: none"> <li>- znaki pionowe likwidowane</li> </ul>	<ul style="list-style-type: none"> <li>- istniejąca wyspa</li> </ul>
	<ul style="list-style-type: none"> <li>- znaki pionowe do zastawienia</li> </ul>	<ul style="list-style-type: none"> <li>- projektowana wyspa</li> </ul>
	<ul style="list-style-type: none"> <li>- znaki pionowe przestawione</li> </ul>	<ul style="list-style-type: none"> <li>- istniejące zjazdy indywidualne/publiczne</li> </ul>
	<ul style="list-style-type: none"> <li>- znaki pionowe tymczasowe</li> </ul>	<ul style="list-style-type: none"> <li>- projektowne zjazdy indywidualne/publiczne</li> </ul>
	<ul style="list-style-type: none"> <li>- znaki pionowe zastonięte</li> </ul>	<ul style="list-style-type: none"> <li>- parametry drogi</li> </ul>
	<ul style="list-style-type: none"> <li>- urządzenia brd istniejące</li> </ul>	<ul style="list-style-type: none"> <li>- analiza widoczności</li> </ul>
	<ul style="list-style-type: none"> <li>- urządzenia brd projektowane</li> </ul>	<ul style="list-style-type: none"> <li>- wiatła przystankowa</li> </ul>
	<ul style="list-style-type: none"> <li>- istniejąca bariera ochronna typu U-14a/U-14b/U-14c/U-14d</li> </ul>	<ul style="list-style-type: none"> <li>- wiatła przystankowa</li> </ul>
	<ul style="list-style-type: none"> <li>- projektowana bariera ochronna typu U-14a/U-14b/U-14c/U-14d</li> </ul>	<ul style="list-style-type: none"> <li>- obiekty przy drodze</li> </ul>
	<ul style="list-style-type: none"> <li>- istniejąca balustrada ochronna typu U-11a/ barieroporęcz typu U-11b</li> </ul>	<ul style="list-style-type: none"> <li>- granica pasa drogowego</li> </ul>
	<ul style="list-style-type: none"> <li>- projektowana balustrada ochronna typu U-11a/ barieroporęcz typu U-11b</li> </ul>	<ul style="list-style-type: none"> <li>- ekran akustyczny</li> </ul>
	<ul style="list-style-type: none"> <li>- istniejące ogrodzenie dla pieszych typu U-12a / U-12b</li> </ul>	<ul style="list-style-type: none"> <li>- oznaczenie hektometrów</li> </ul>
	<ul style="list-style-type: none"> <li>- projektowane ogrodzenie dla pieszych typu U-12a / U-12b</li> </ul>	<ul style="list-style-type: none"> <li>- oznaczenie kilometrów</li> </ul>
	<ul style="list-style-type: none"> <li>- sygnalizatory istniejące</li> </ul>	<ul style="list-style-type: none"> <li>- wymiary</li> </ul>
	<ul style="list-style-type: none"> <li>- sygnalizatory projektowane</li> </ul>	<ul style="list-style-type: none"> <li>- ul. Rynek</li> </ul>
	<ul style="list-style-type: none"> <li>- oznakowanie poziome istniejące</li> </ul>	<ul style="list-style-type: none"> <li>- opis skrzyżowania</li> </ul>
	<ul style="list-style-type: none"> <li>- oznakowanie poziome projektowane</li> </ul>	<ul style="list-style-type: none"> <li>- znak północny</li> </ul>
	<ul style="list-style-type: none"> <li>- oznakowanie poziome tymczasowe</li> </ul>	<ul style="list-style-type: none"> <li>- znak północny</li> </ul>
	<ul style="list-style-type: none"> <li>- punktowe elementy odblaskowe istniejące</li> </ul>	<ul style="list-style-type: none"> <li>- znak północny</li> </ul>
	<ul style="list-style-type: none"> <li>- punktowe elementy odblaskowe projektowane</li> </ul>	<ul style="list-style-type: none"> <li>- znak północny</li> </ul>
	<ul style="list-style-type: none"> <li>- istniejąca krawędź jezdni</li> </ul>	<ul style="list-style-type: none"> <li>- znak północny</li> </ul>
	<ul style="list-style-type: none"> <li>- projektowana krawędź jezdni</li> </ul>	<ul style="list-style-type: none"> <li>- znak północny</li> </ul>
	<ul style="list-style-type: none"> <li>- punkt referencyjny z opisem</li> </ul>	<ul style="list-style-type: none"> <li>- znak północny</li> </ul>

Punkty referencyjne xxx  
km XXX+XXX





WYKONAWCA:  
Przebiegnictwo Usług  
Technicznych  
INTERCOR Sp. z o.o.  
42-400 Zawiercie  
ul. Okólna 10

JEDNOS IKA PROJEKTOWA:



TIA-VIA sp. z o.o.  
Raszów, ul. Krakowska 461  
32-055 Wierzbica  
ul. Wodna 91  
IB - Np. 121 863-57-90  
biuro@tia.pl

NAZWA OPRACOWANIA:

Projekt tymczasowej organizacji ruchu wykonywany w ramach zadania pn. "Projekt i budowa autostrady A2 Warszawa - Kukierniki na odcinku obw. Siedlec - węzeł „Cichobor” (z węzłem), odcinek VIII od km ok. 598+216 do km ok. 610+722 o długości około 12,506 km"

TYTUŁ RYSUNKU:

Plan sytylacyjny

FUNKCJA	IMI I KAWIERSKI	PODS
Projektant	Mateusz Malczewski	
SKALA	1:2000	DATA
NUMER RYSUNKU	200688-3 1-02	RETRY
		DR 3



DG 200122W  
klasa: L  
Vp = 40 km/h. KR

wyjazd z budowy



Wjazd z budowy



A-30  
T-0  
D-4a

250m od wyjazdu z budowy



WYKONAWCA:  
Przedsiębiorstwo Usług  
Technicznych  
INTERCOR Sp. z o.o.  
42-100 Zawrzięcie  
ul. Okólna 10

JEDNOSTKA PROJEKTOWA



TM-VIA Sp. z o.o.  
ul. Wolnościowa 193  
32-095 Kraków  
tel.: (0-12) 661-53-93  
tel.: (0-12) 661-53-90  
biuro@tmvia.pl

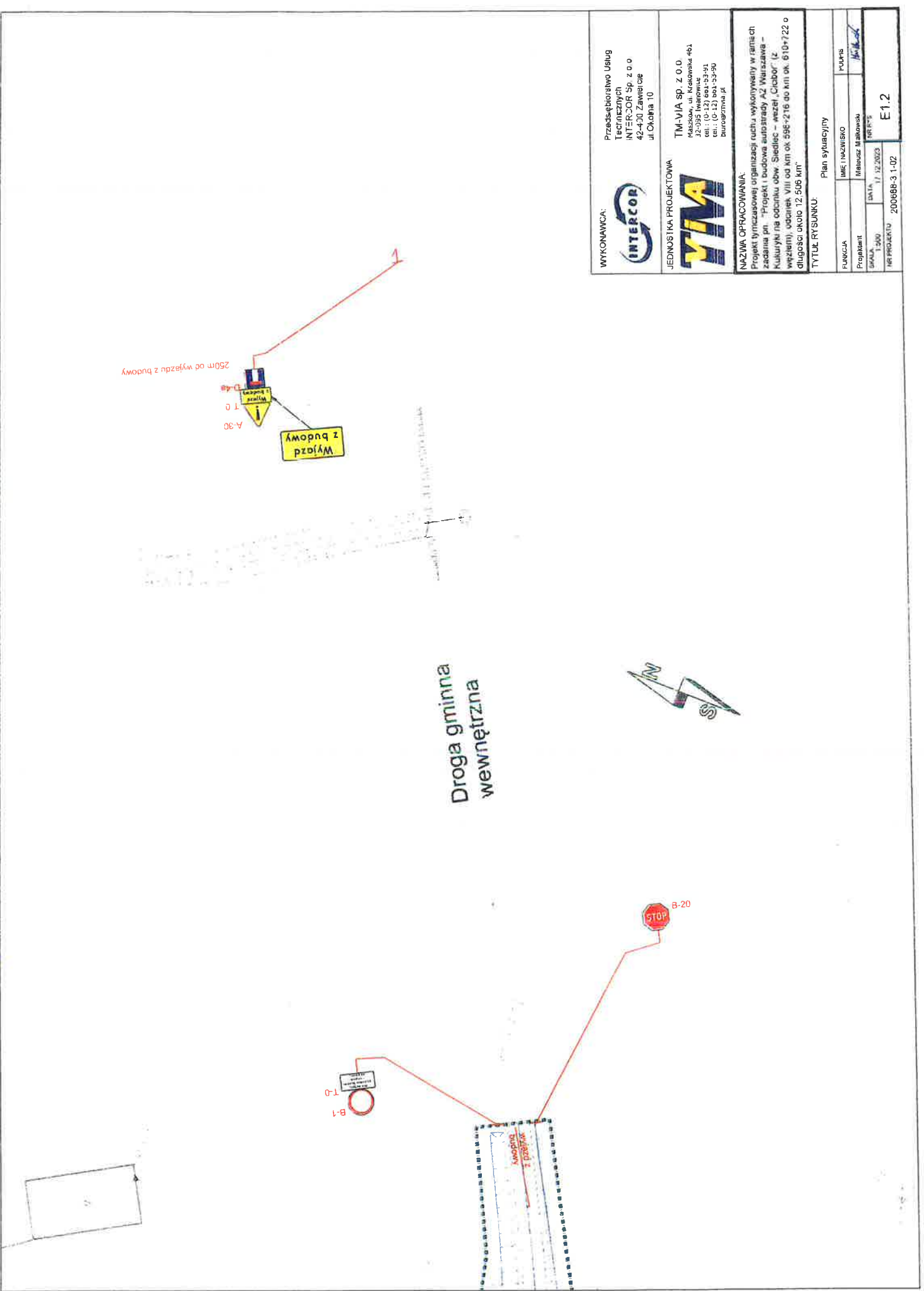
NAZWA OPRACOWANIA:

Projekt tymczasowej organizacji ruchu wykonywany w ramach zadania pn. "Projekt i budowa autostrady A2 Warszawa - Kukuryki na odcinku obw. Siedlec - węzeł „Ciubor” (z węzłem), odcinek VIII od km ok 598+216 do km ok. 610+722 o długości okolo 12,506 km"

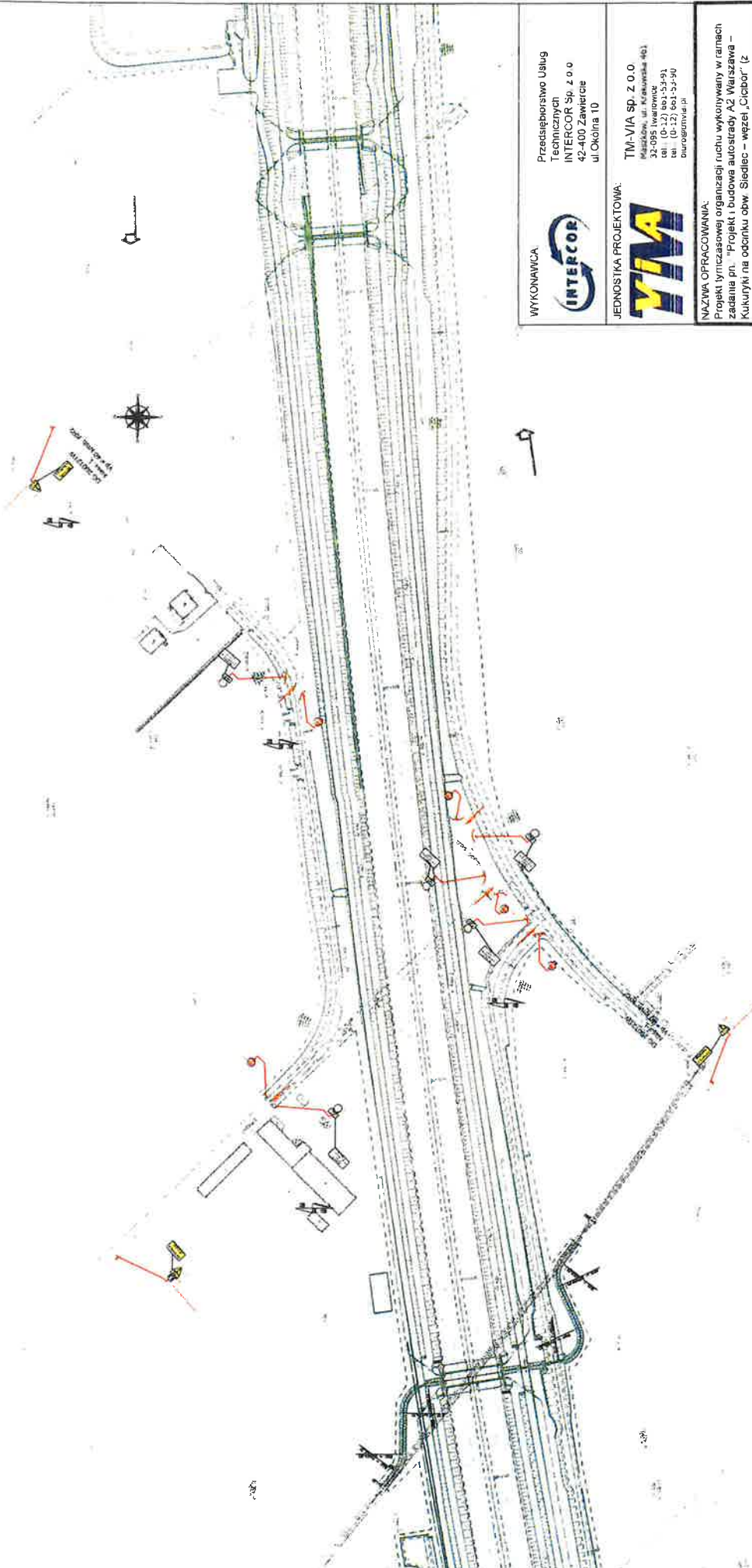
TYTUŁ RYSUNKU

Plan sytuacyjny

FUNKCJA	IMIĘ I NAZWISKO	PODPIS
Projektant	Mateusz Malkowski	
SKALA	DATA	NR RYS.
1:500	17.12.2023	
NR PROJEKTU	E.1.1	
200668-3-1-02		



<b>WYKONAWCA:</b>  Przedsiębiorstwo Usług Technicznych INTERCOR Sp. z o.o. 42-400 Zawiercie ul. Okolna 10	
<b>JEDNOSTKA PROJEKTOWA</b>  TM-VIA sp. z o.o. Maszkow, ul. Krolewska 461 32-095 Iwanowice tel.: (0-12) 661-53-91 fax.: (0-12) 661-53-90 Biuro@tm-via.pl	
<b>NACZYNIA OPRACOWANIA:</b> Projekt technicznej organizacji ruchu wykonywany w ramach zadania pn.: "Projekt i budowa autostrady A2 Warszawa - Kutyryki na odcinku obw. Siedlec - węzeł „Ciebor” (z węzłem), odcinek VIII od km ok. 595+276 do km ok. 610+722 o długości około 12,506 km".	
<b>TYTUŁ RYSUNKU:</b> Plan sytuacyjny	
<b>FUNKCJA:</b> INŻYNIER Mateusz Malowski	<b>KUMIS:</b> 
<b>PROJEKTANT:</b> Mateusz Malowski	<b>DATA:</b> 17.12.2023
<b>SKALA:</b> 1:500	<b>NR PRZ.</b>
<b>NR PROJEKTU:</b> 200688-3-1-02	<b>E 1.2</b>



WYKONAWCA  
 Przedsiębiorstwo Usług  
 Technicznych  
 INTERCOR Sp. z o.o.  
 42-400 Zawiercie  
 ul. Okolna 10



JEDNOSTKA PROJEKTOWA:  
 YMA

TM-VIA sp. z o.o.  
 Sąd Rejonowy dla M. St. Warszawy, XII  
 00-007, KRS 0000262641  
 tel. (0-22) 661-55-93  
 tel. (0-22) 661-52-90  
 biuro@yma.pl

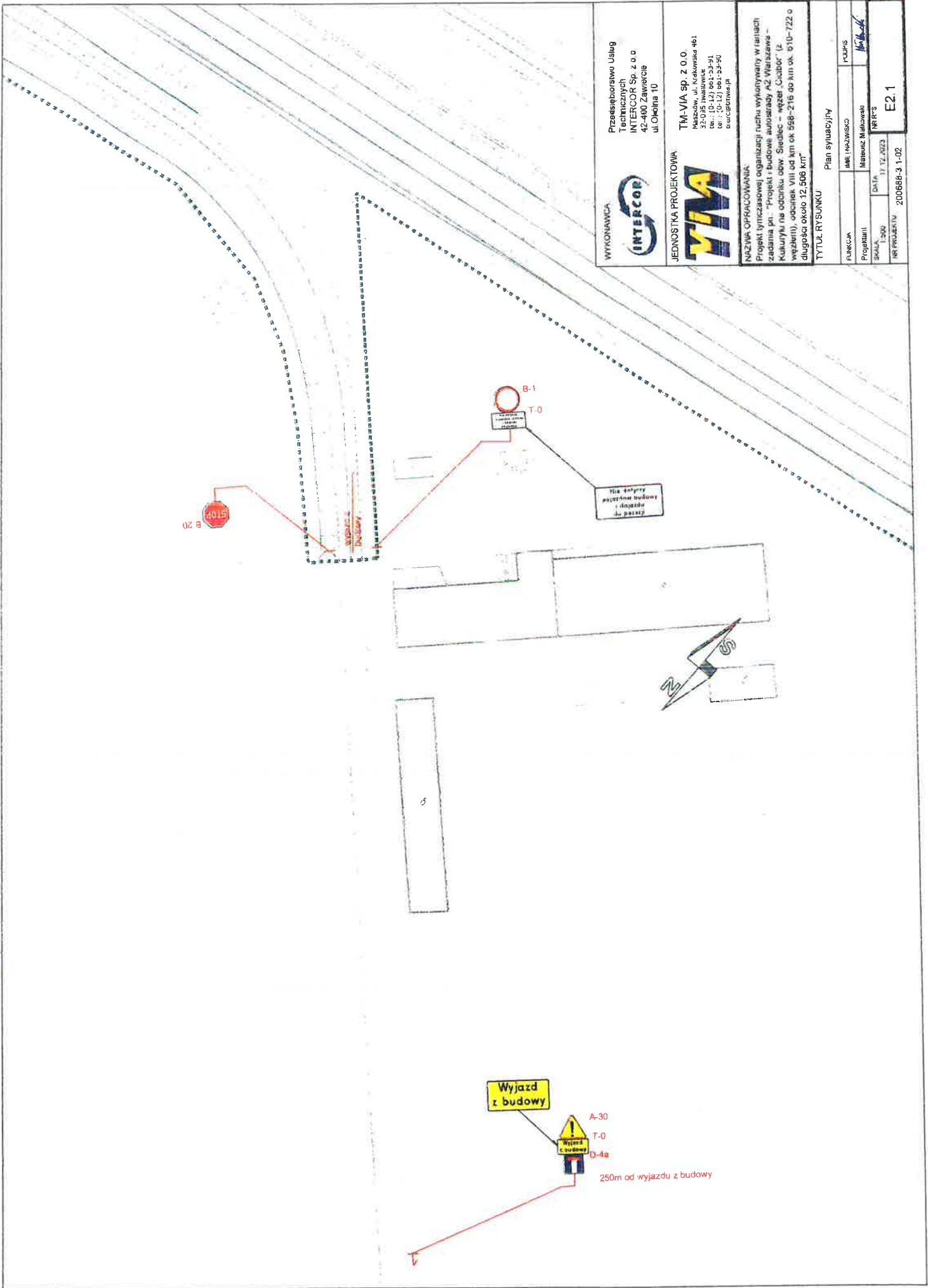
NAZWA OPRACOWANIA:  
 Projekt tymczasowej organizacji ruchu wykonywany w ramach  
 zadania pn. "Projekt i budowa autostrady A2 Warszawa –  
 Kukiuryki na odcinku obw. Siedlec – węzeł „Ciobor” (z  
 węzłem), odcinek VIII od km ok. 598+216 do km ok. 610+722 o  
 długości około 12,506 km"

TYTUŁ RYSUNKU

Plan sytuacyjny	
IMI INŻYNIERSKI	PODPIS
Projektant	Mariusz Makowski
SKALA	DATA
1:2000	17.12.2023
NUMER RYSUNKU	200686-3-1-02

OR 4





Przedsiębiorstwo Usług Technicznych  
**INTERCOR Sp. z o.o.**  
 42-400 Zawiercie  
 ul. Ochołna 10

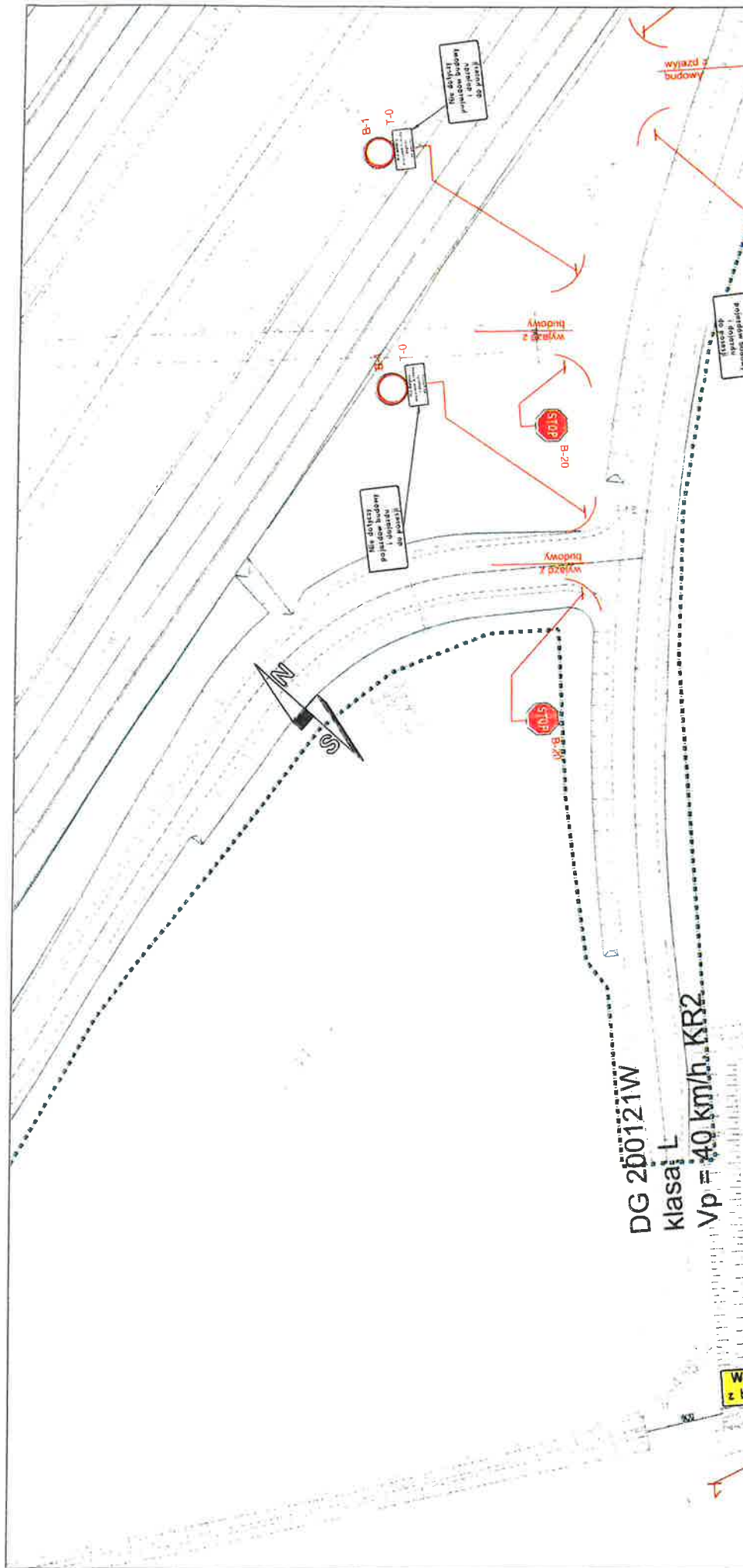


**TM-VIA Sp. z o.o.**  
 Maszów, ul. Makowska 461  
 32-035 Inwałdowice  
 tel.: (0-12) 661-53-91  
 tel.: (0-12) 661-53-90  
 biuro@tmvia.pl

**NAZWA OPRAĆOWANIA**  
 Projekt tymczasowej organizacji ruchu wykonywany w ramach zadania pn.: "Projekt i budowa autostrady A2 Warszawa - Kukułyki na odcinku obj. Stolec - węzeł „Ochoł” (z węzłami) odcinek VIII od km ok 588+216 do km ok. 610+722 o długości około 12,506 km"

TYTUŁ RYSUNKU		Plan sytuacyjny	
FUNKCJA	MIEJNIAZWIŚKO	POPISEK	
Projektant	Mateusz Maloweb		
SKALA	1:500	DATA	17.12.2023
NR PROJEKTU	200688-3-1-02	NR RYS.	E2.1



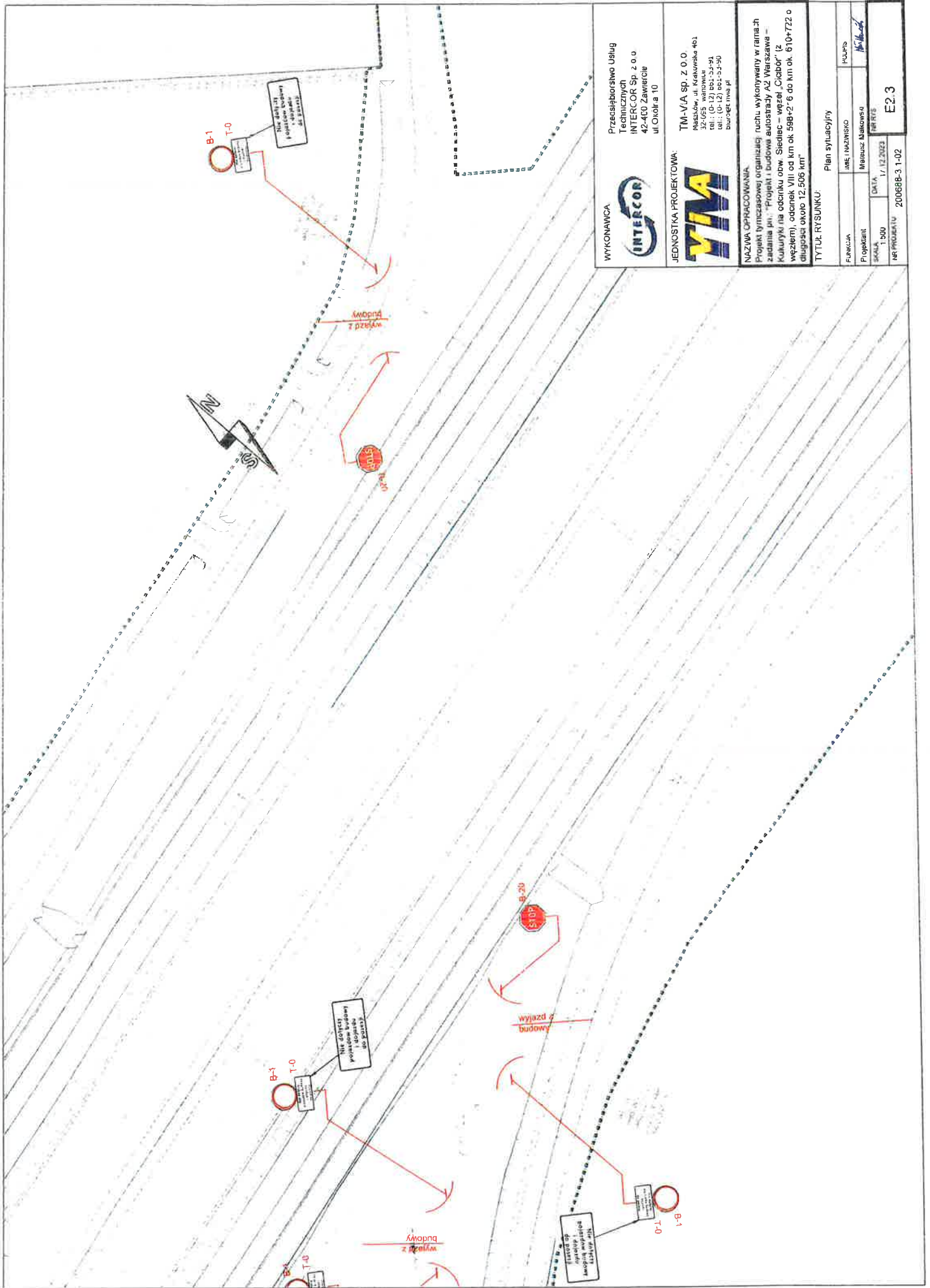





WYKONAWCA  
**INTERCOR**  
 Przedsiębiorstwo Usług Technicznych  
 INTERCOR Sp. z o.o.  
 42-400 Zawiercie  
 ul. Okolna 10

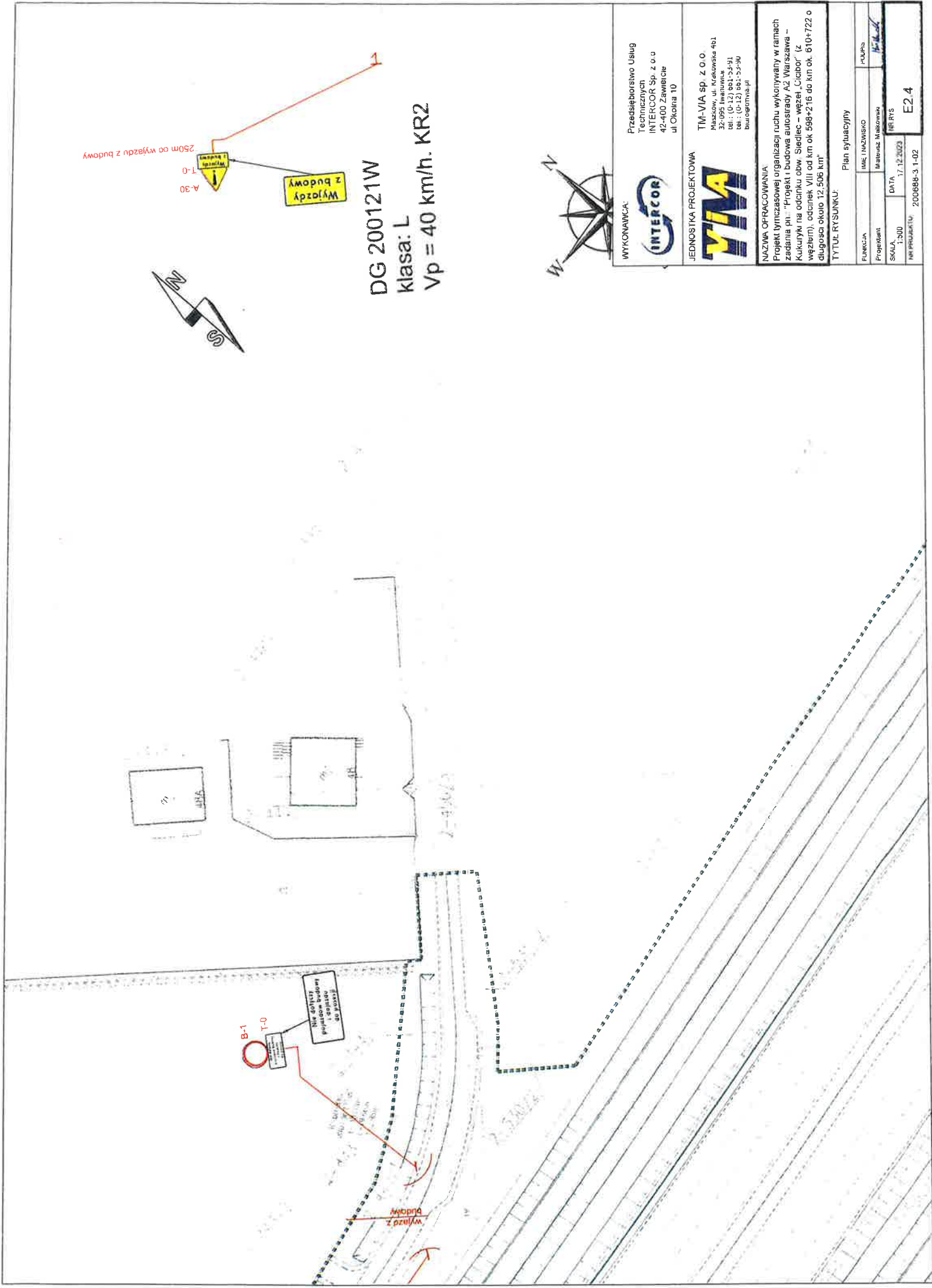
JEDNOSTKA PROJEKTOWA:  
**YMA**  
 TM-VIA SP. Z O.O.  
 Maszów, ul. Krakowska 461  
 32-095 Iwanowice  
 tel.: (0-12) 661-53-91  
 tel.: (0-12) 661-53-90  
 biuro@yma.pl

NAZWA OPRACOWANIA:  
 Projekt tymczasowej organizacji ruchu wykonywany w ramach zadania pri.: "Projekt i budowa autostrady A2 Warszawa – Kukuryki na odcinku obw. Siedlec – węzeł „Ciabór” (z węzłem), odcinek VIII od km ok 598+216 do km ok 610+722 o długości około 12,506 km"

TYTUŁ RYSUNKU		Plan sytuacyjny	
FUNKCJA	MIEJSCOWISKO	PROJEKTANT	POPIB
SWALA	DATA	NR RYS	
1-500	17.12.2023		
NR PROJEKTU	200686-3-1-02		
			E2.2



<b>WYKONAWCA</b>  Przewidywane Usługi Techniczne INTERCOR Sp. z o.o. 42-400 Zawiercie ul. Okólna 10		<b>JEDNOSTKA PROJEKTOWA</b>  TM-V/A Sp. z o.o. Maszków, ul. Krakowska 461 32-065 waronin tel.: (0-12) 661-34-91 biuro@tmv.pl	
<b>NAZWA OPRACOWANIA:</b> Projekt tymczasowej organizacji ruchu wykonywany w ramach zadania pn: "Projekt i budowa autostrady A2 Warszawa - Kutyryki na odcinku orbw. Siedlce - węzeł „Ciebor” (z węzłem), odcinek VIII od km ok. 598+276 do km ok. 610+722 o długości ok. 12,506 km"			
<b>TYTUŁ RYSUNKU:</b> Plan sygnalizacji			
<b>FUNKCJA:</b> Projektant	<b>IMIE I NAZWISKO:</b> Marek Malinowski	<b>PODPIŚ:</b> 	
<b>SKALA:</b> 1:500	<b>DATA:</b> 17.12.2023	<b>WERSJA:</b> 01	<b>NR PROJEKTU:</b> 200688-3 1-02
			<b>E.2.3</b>



DG 200121W  
 klasa: L  
 Vp = 40 km/h. KR2



WYKONAWCA:  
 Przedsiębiorstwo Usług  
 Technicznych  
 INTERCOR Sp. z o.o.  
 42-400 Zawiercie  
 ul. Okolnia 10



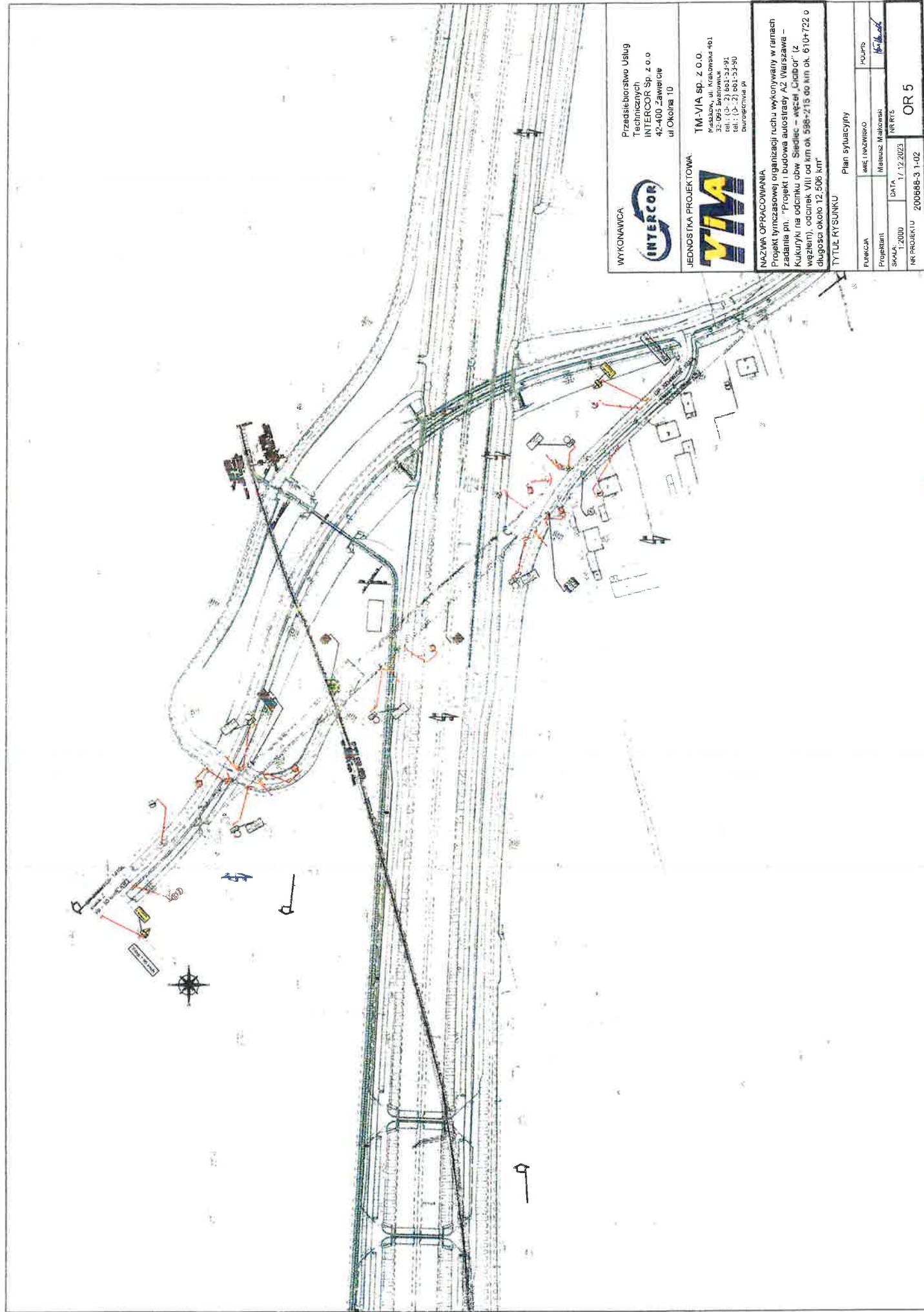
JEDNOSTKA PROJEKTOWA  
 TM-VIA sp. z o.o.  
 Maszkow, ul. Krakowska 4b1  
 32-095 Iwanowice  
 tel.: (0-12) 661-33-91  
 tel.: (0-12) 661-33-90  
 biuro@tmvia.pl

NAZWA OPRACOWANIA  
 Projekt tymczasowej organizacji ruchu wykonywany w ramach  
 zadania pn.: "Projekt budowa autostrady A2 Warszawa -  
 Kukiuryki na odcinku obw. Siedlec - węzeł „Ciebor” (z  
 węzłem), odcinek VIII od km ok. 598+216 do km ok. 610+722 o  
 długości około 12,506 km"

TYTUL RYSUNKU: Plan sytuacji

FUNKCJA	IMIE I NAZWISKO	POPISEW
Projektant	Mateusz Malinowski	<i>Malinowski</i>
SKALA	DATA	NR RYS
1:500	17.12.2023	E2.4
NR PRZEBIĄTU: 200688-3-1-02		





Przedsiębiorstwo Usług  
Technicznych  
INTERCOR Sp. z o.o.  
42-400 Zawiercie  
ul. Okoliba 10

JEDNOSTKA PROJEKTOWA



TM-VIA sp. z o.o.  
Kraków, ul. Krakowska 401  
32-095 Świdowa  
tel.: (0-22) 661-32-91  
tel.: (0-22) 661-32-90  
biuro@tm-via.pl

NAZWA OPRACOWANIA

Projekt tymczasowej organizacji ruchu wykonywany w ramach  
Zadania pn. "Projekt i budowa autostrady A2 Warszawa -  
Kukuryki na odcinku obw. Siedlce - węzeł „Ciechocin” (z  
węzłami), odcinek VIII od km ok. 596+215 do km ok. 610+722 o  
długości około 12,506 km"

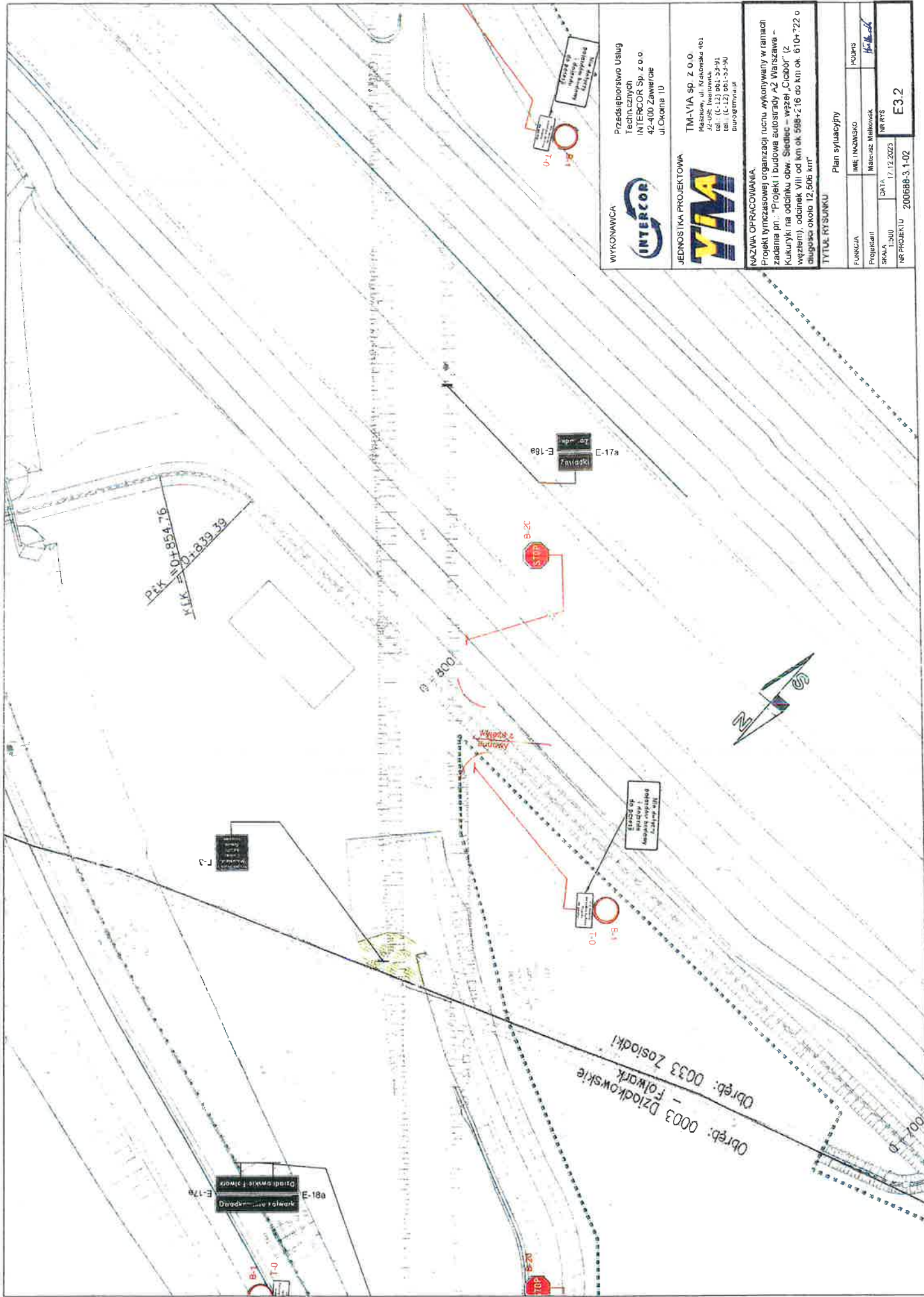
TYTUŁ RYSUNKU

Plan sytuacyjny

FUNKCJA		IMIĘ I NAZWISKO	PODPIS
Projektant		Marek Malowski	<i>[Signature]</i>
SKALA:	DATA	NR RYS	
1:2000	17.12.2023		
NR PROJEKTU	200668-3 1-02		OR 5







$P_{IK} = 0,1954,76$   
 $K_{IK} = 0,1039,39$

$\varnothing = 8,00$

Obręb: 0003 Dziadkowskie  
 - Folwark  
 Obręb: 0033 Zosiadki

**WYKONAWCA**  
**INTERCOR**  
 Przedsiębiorstwo Usług Technicznych  
 INTERCOR Sp. z o.o.  
 42-400 Zawiercie  
 ul. Okolna 10

**JEDNOSTKA PROJEKTOWA**  
**YMA**  
 TM-VIA sp. z o.o.  
 Maszów, ul. Krakowska 401  
 52-045 Iwanowice  
 tel.: (+48) 91 261 33 31  
 (+48) 91 261 33 30  
 biuro@yma.pl

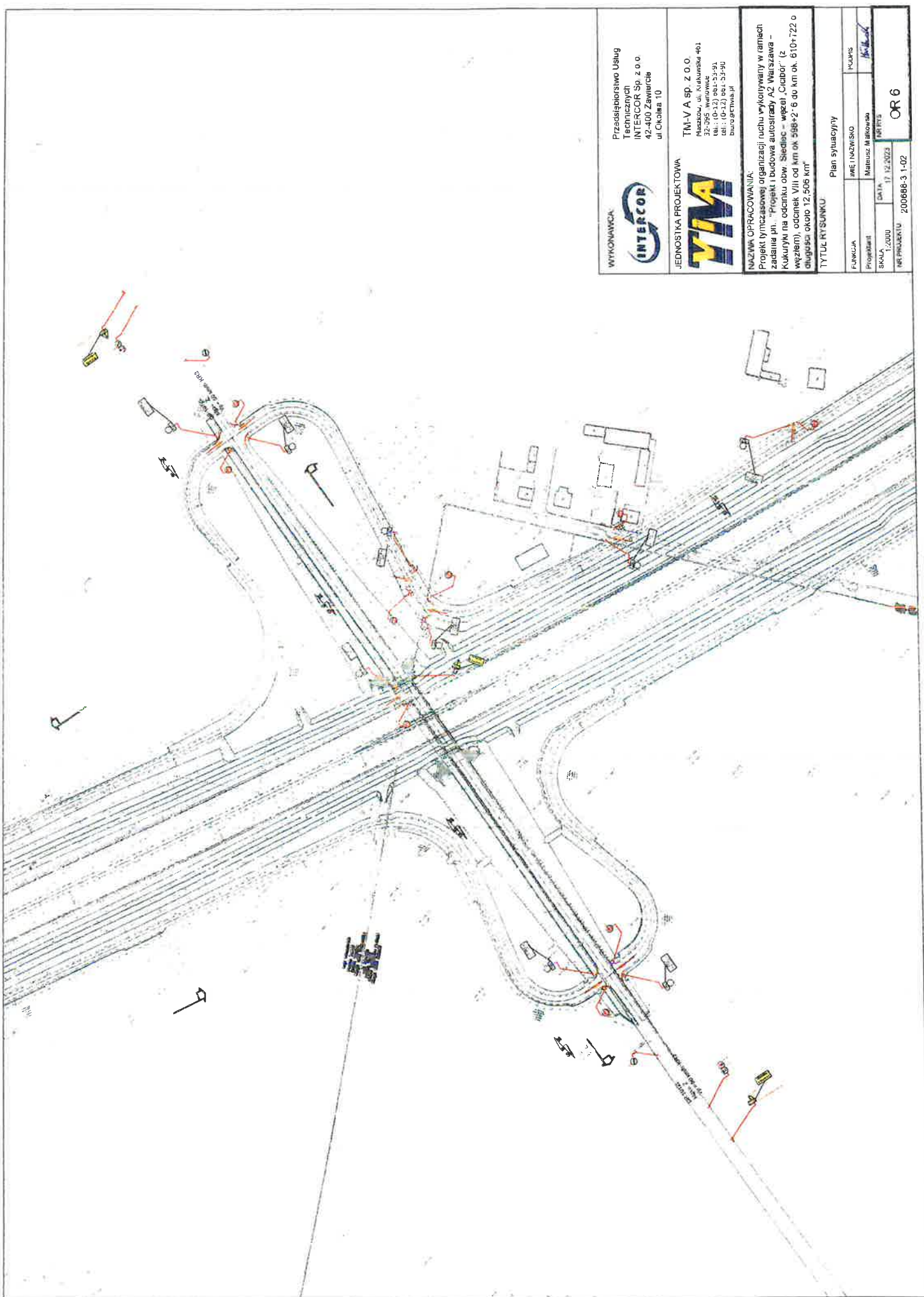
**NAZWA OPRACOWANIA**  
 Projekt wyczasowej organizacji ruchu wykonywany w ramach zadania pn.: "Projekt i budowa autostrady A2 Warszawa - Kukuruk (na odcinku odw. Siedlce - węzeł „Ciabok” z węzłem), odcinek VIII od km ok. 598+216 do km ok. 610+722 o długości około 12,506 km"




**Tytuł rysunku**  
 Plan sytuacyjny

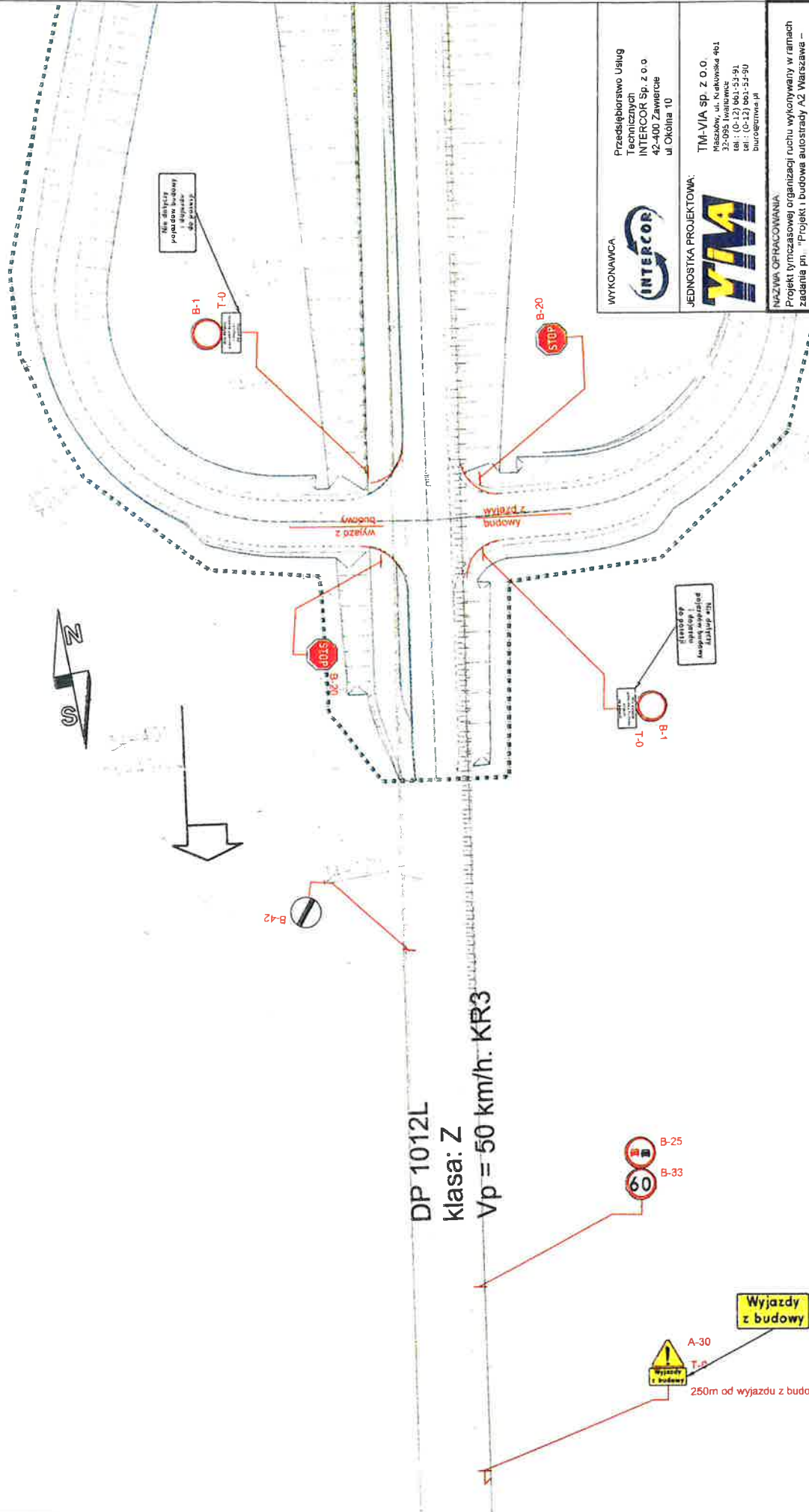
FUNKCJA	IMIE I NAZWISKO	PODPIŚCIE
Projektant	Mateusz Miłkowiek	<i>Miłkowiek</i>
SKALA	DATA	NR RYS
1:500	17.12.2023	
NR PROJEKTU		200688-3-1-02
		E3.2







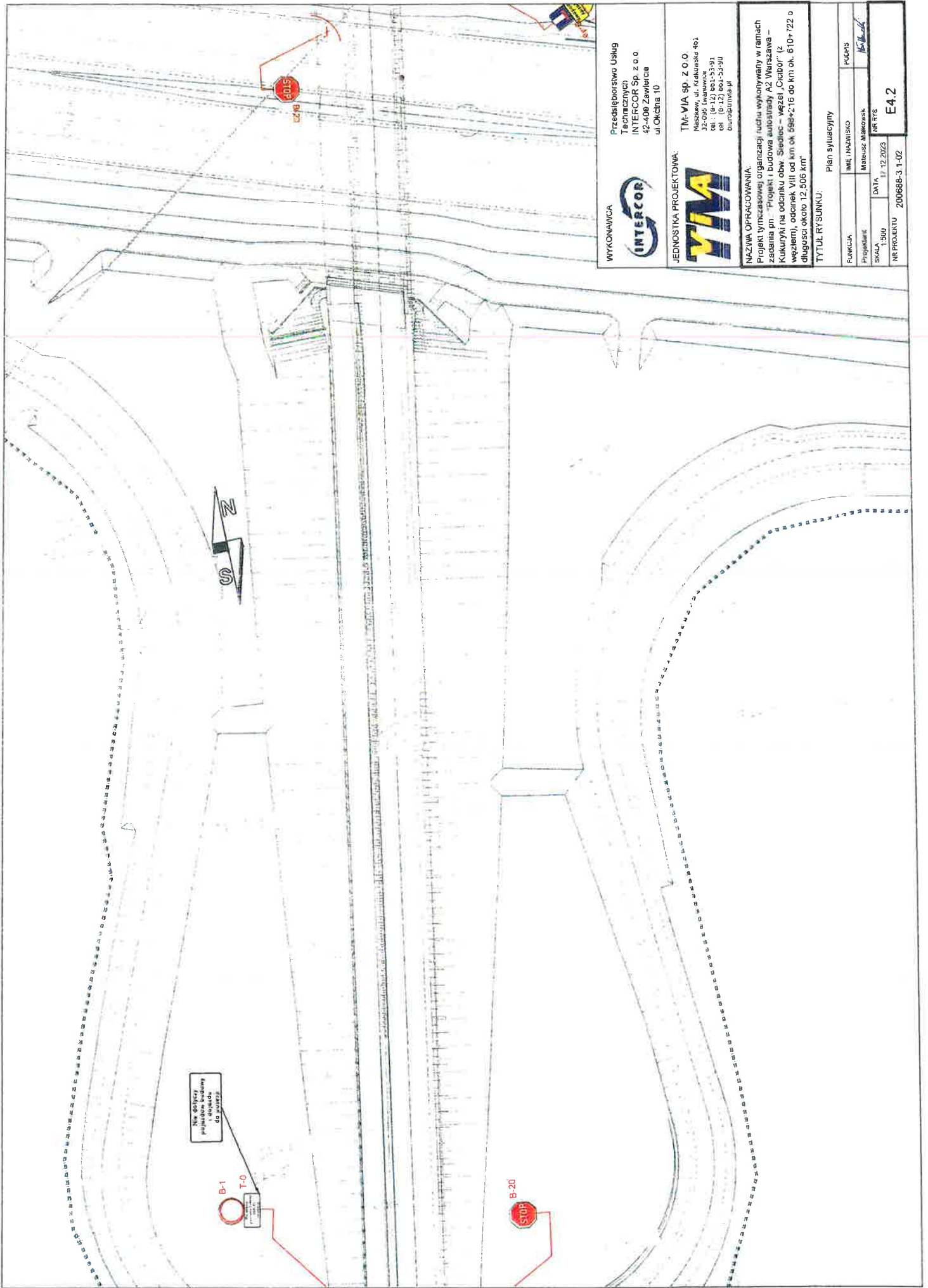
<b>WYKONAWCA:</b>  Przedsiębiorstwo Usług Technicznych INTERCOR Sp. z o.o. 42-400 Zawiercie ul. Cichała 10	
<b>JEDNOSTKA PROJEKTOWA:</b>  TM-V A sp. z o.o. Maszów, ul. Kiekuwska 46J 32-395, woj. świętokrzyskie tel.: (0-12) 981-53-91 fax: 981-53-90 biuro@tmv.a.pl	
<b>NAZWA OPRACOWANIA:</b> Projekt tymczasowej organizacji ruchu wykonywany w ramach zadania pn. "Projekt i budowa autostrady A2 Warszawa - Kukuruzyn na odcinku odw. Świdlec - węzeł "Ciepłota" (z węzłem), odcinek VIII od km ok. 598+2,6 do km ok. 610+722 o długości około 12,506 km"	
<b>TYTUŁ RYSUNKU</b> Plan sytuacyjny	
<b>FUNKCJA:</b> Projektant	<b>IMIE I NAZWISKO:</b> Mateusz Malinowski
<b>SKALA:</b> 1:2000	<b>DATA:</b> 17.12.2023
<b>WZPRAWIENIA:</b> 200686-3-1-02	<b>PR PIS:</b>  OR 6



DP 1012L  
 klasa: Z  
 Vp = 50 km/h. KR3

<b>WYKONAWCA</b>  Przedsiębiorstwo Usług Technicznych INTERCOR Sp. z o.o. 42-400 Zawiercie ul. Okólnia 10	<b>JEDNOSTKA PROJEKTOWA:</b>  TM-VIA sp. z o.o. Piłsudzi, ul. Nakowska 461 42-400 Zawiercie tel.: (0-12) 661-53-91 tel.: (0-12) 661-53-90 biuro@tma.pl	<b>NAZWA OPRACOWANIA:</b> Projekt tymczasowej organizacji ruchu wykonywany w ramach zadania pn. "Projekt i budowa autostrady A2 Warszawa - Kukuryki na odcinku obw. Siedlec - węzeł „Ciechob” (z węzłem), odcinek VIII od km ok 598+216 do km ok. 610+722 o długości około 12,506 km".	<b>TYTUŁ RYSUNKU:</b> Plan sytuacyjny	
			Funkcja: _____ Projektant:	Imię i nazwisko: _____ Malarz:
Skala: 1:300	Data: 17.12.2023	Nr rys.: _____ Nr projektu: 200668-3 1-02	E4.1	





Nie należy  
poprawiać bzdury  
i składe  
do pracy?

B-1  
T-0

B-20  
STOP

WYKONAWCA



Przedsiębiorstwo Usług  
Technicznych  
INTERCOR Sp. z o.o.  
42-408 Zawiercie  
ul. Okólna 10

JEDNOSTKA PROJEKTOWA:



TM: VIA SP. Z O.O.  
Maszków, ul. Krakuska 461  
32-095 Iwanowice  
tel.: (0-12) 661-53-91  
cel: (0-12) 661-53-90  
biuro@viamia.pl

NAZWA OPRAWOBIENIA:

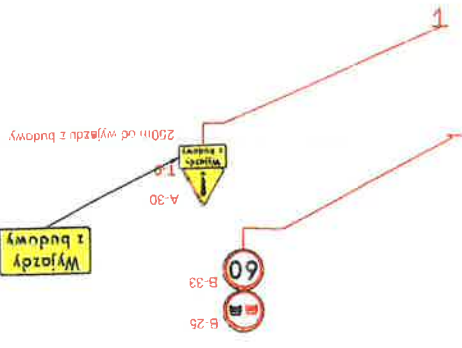
Projekt wykonawczy organizacji ruchu wykonywany w ramach  
zadania pn.: "Projekt i budowa autostrady A2 Warszawa –  
Kuturzyn (na odcinku obw. Świdoc – węzeł „Ciabary” z  
węzłem), odcinek VIII od km 0+ 595+2,16 do km 0+ 610+722 o  
długości około 12,506 km"

TYTUŁ RYSUNKU:

Plan sytuacyjny

FUNKCJA	IMIE I NAZWISKO	KLASYS
Projektant	Mateusz Makowski	<i>Makowski</i>
SKALA	DATA	NR RYS.
1:500	17.12.2023	E4.2
NR PROJEKTU	200688-3-1-02	





Na dojazd z terenów budowy  
nie należy wjeżdżać  
do ulicy



Wjazd z budowy

DP 1012L

Klasa: Z  
Vp = 50 km/h. KR3

Wjazd z budowy



Wjazd z terenów budowy  
nie należy wjeżdżać  
do ulicy



WYKONAWCA:  
**INTERCOR**  
Przedsiębiorstwo Usług Technicznych  
INTERCOR Sp. z o.o.  
42-40C Zawiercie  
ul. Okonia 10

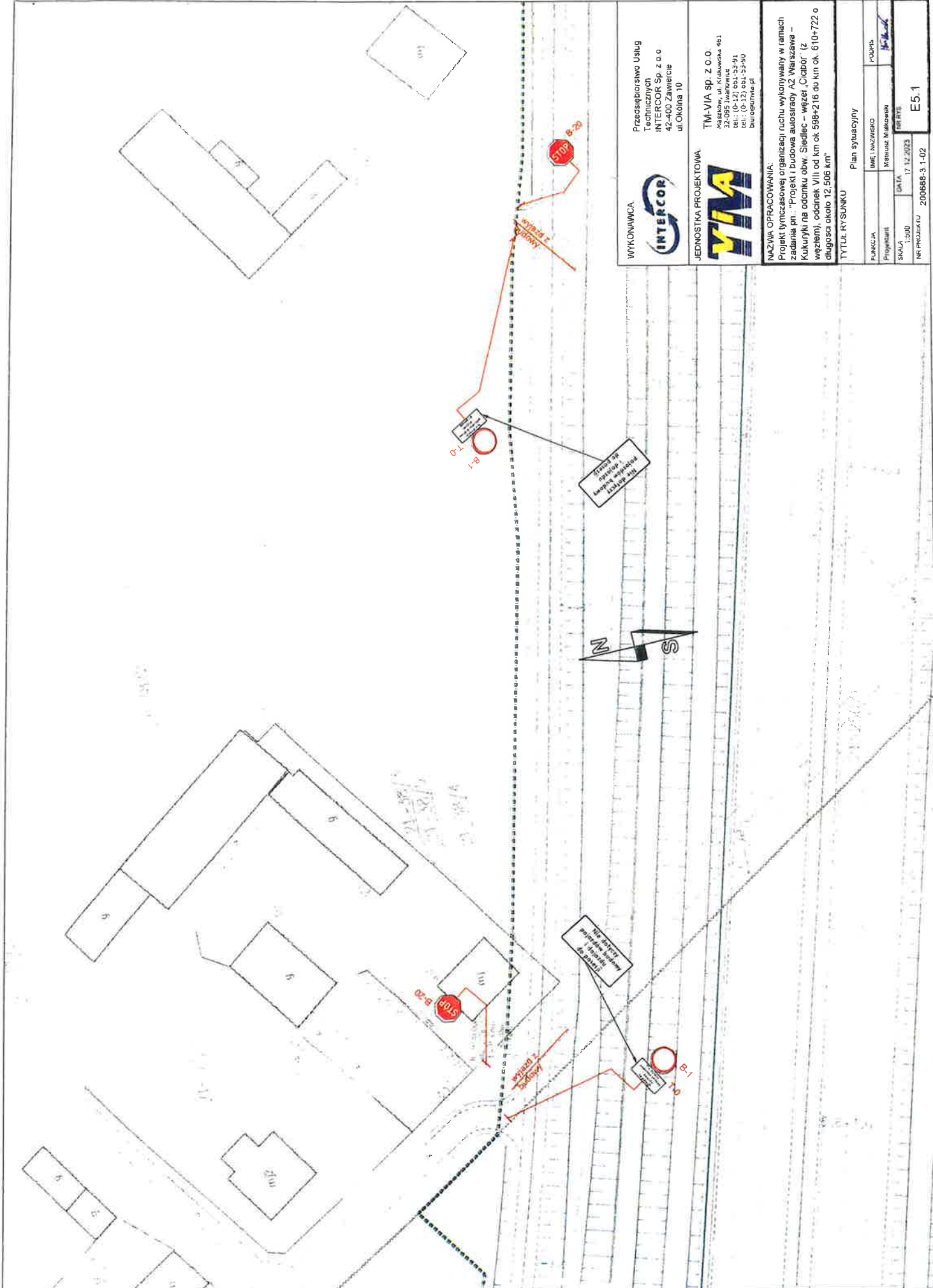
JEDNOSTKA PROJEKTOWA:  
**VIA**  
TM-VIA sp. z o.o.  
Kaszewo, ul. Krakowska 4b1  
32-095 Iwaniczna  
tel.: (0-12) 661-52-91  
tel.: (0-12) 661-52-90  
biuro@tm-via.pl

NAZWA OPRACOWANIA:  
Projekt tymczasowej organizacji ruchu wykonywany w ramach zadania pn. "Projekt i budowa autostrady A2 Warszawa - Kukuruki na odcinku obw. Świdlec - wieś Ciąbor" (z wężerki), odcinek VIII od km ok. 598+216 do km ok. 610+722 o długości około 12,506 km"

TYTUŁ RYSUNKU:  
Plan sytuacyjny

FUNKCJA	IMI I NAZWISKO	POPISEK
Projektant	Mateusz M. Mikroyelis	<i>M. Mikroyelis</i>
SKALA	DATA	TR T/F
1:500	17.12.2023	
NR PROJEKTU		E4.4
200688-3-1-02		





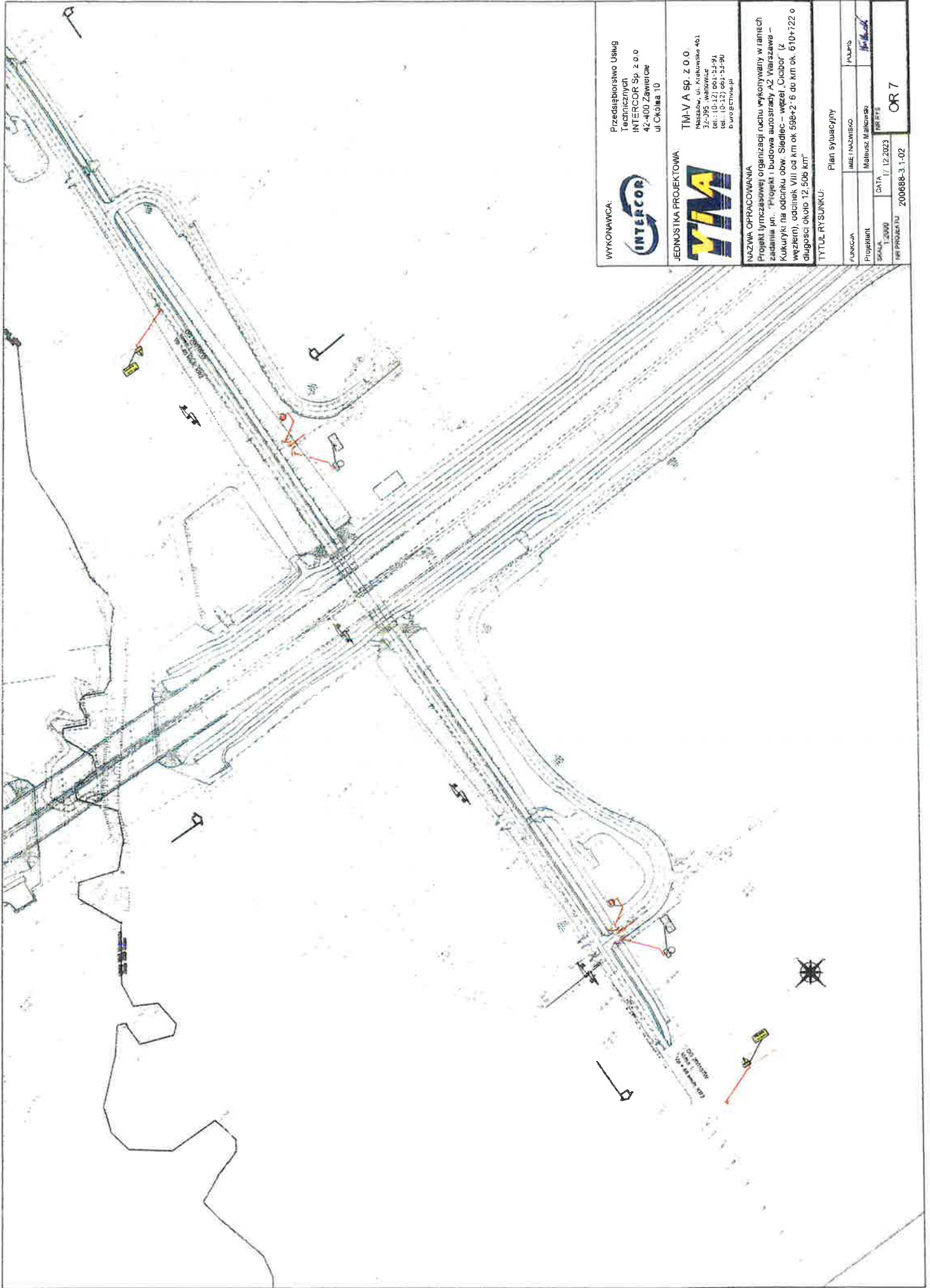
WYKONAWCA  
**INTERCOR**  
 Przedsiębiorstwo Usług Technicznych  
 INTERCOR Sp. z o.o.  
 42-400 Zalesie  
 ul. Okólna 10

JEDNOSTKA PROJEKTOWA  
**TMA**  
 TMA-VIA SP. Z O.O.  
 Mszczow, ul. Krakowska 8e1  
 32-095 Iwonicz  
 tel.: (0-12) 661-53-91  
 tel.: (0-12) 661-53-90  
 biuro@tma.via.pl

NAZWA OPRACOWANIA:  
 Projekt tymczasowej organizacji ruchu wykonywany w ramach zadania pn.: "Projekt i budowa autostrady A2 Warszawa - Kukuryki na odcinku obw. Siedlec - węzeł „Ciężarów” (z węzłem), odcinek VIII od km ok. 598+216 do km ok. 610+722 o długości około 12,506 km"

TYTUŁ RYSUNKU: Plan sytuacyjny

FUNKCJA	IME I NAZWISKO	PODPIŚCIE
Projektant	Witold Malowski	<i>[Signature]</i>
SKALA	DATA	PRZEJĘCIE
1:500	17.12.2023	
NR PROJEKTU	200688-3-1-02	
		E5.1



WYKONAWCA:



Przedsiębiorstwo Usług  
Technicznych  
INTERCOR Sp. z o.o.  
42-400 Zawiercie  
ul. Cicha 10

JEDNOSTKA PROJEKTOWA



TMA-V Sp. z o.o.  
Maszów, ul. Krakowska 461  
32-095, Wieliczka  
tel.: 01-21 601-52-91  
01-21 601-52-90  
biuro@tma.pl

NAZWA OPRACOWANIA

Projekt tymczasowej organizacji ruchu wykonywany w ramach  
zadania pn. "Projekt i budowa autostrady A2 Warszawa -  
Kukuryki na odcinku obj. Siedlec - węzeł Cielbór (z  
węzłem), odcinek VIII od km ok. 598+2,5 do km ok. 610+22,0 o  
długości około 12,506 km"

TYTUŁ RYSUNKU

Plan sytuacyjny

FUNKCJA

IMIĘ I NAZWISKO

NUMER

Projektant

Mateusz Malinowski

*[Signature]*

SKALA

DATA

PRZETW.

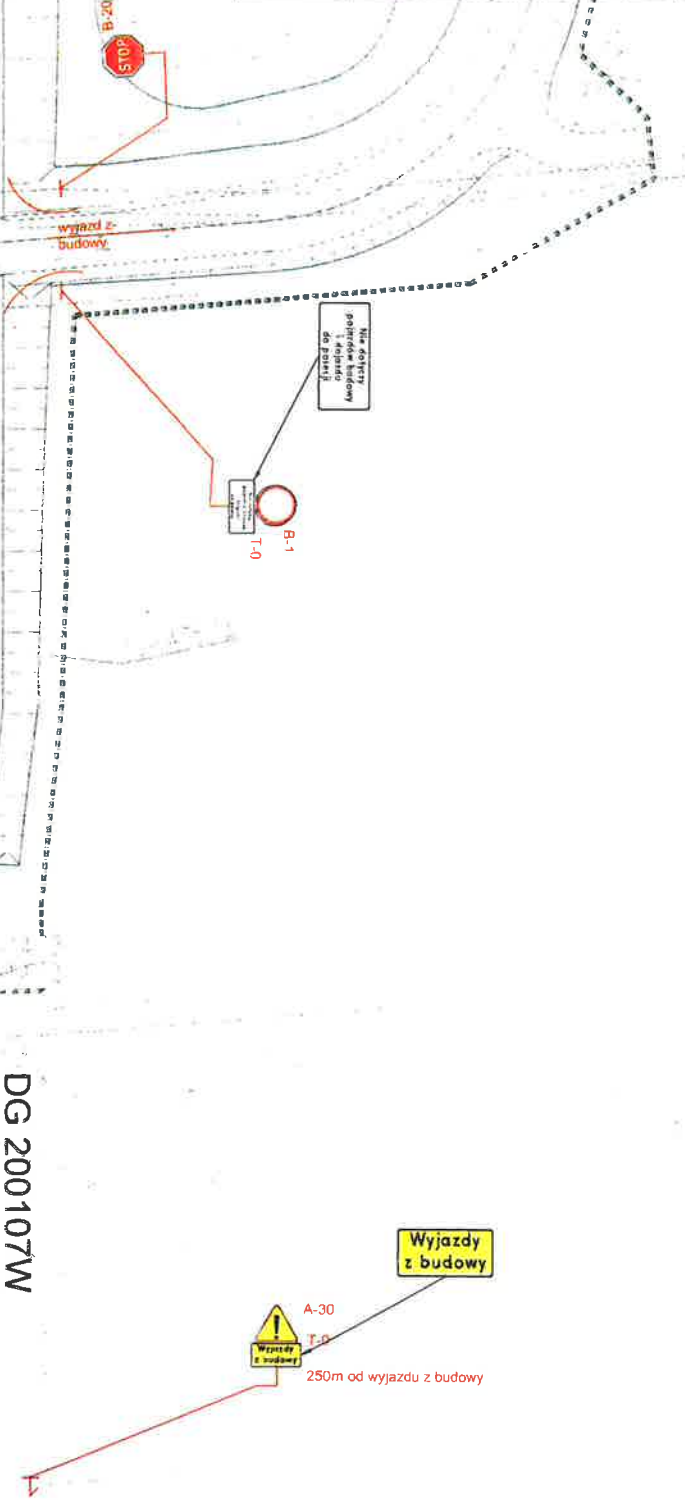
PR PROJEKTU

200688-3.1-02

OR 7



DG 200107W  
klasa: L  
Vp = 40 km/h. KR2



**WYKONAWCA:**  
Przedsiębiorstwo Usług  
Technicznych  
INTERCOR Sp. z o.o.  
42-400 Zawiercie  
ul. Okólna 10

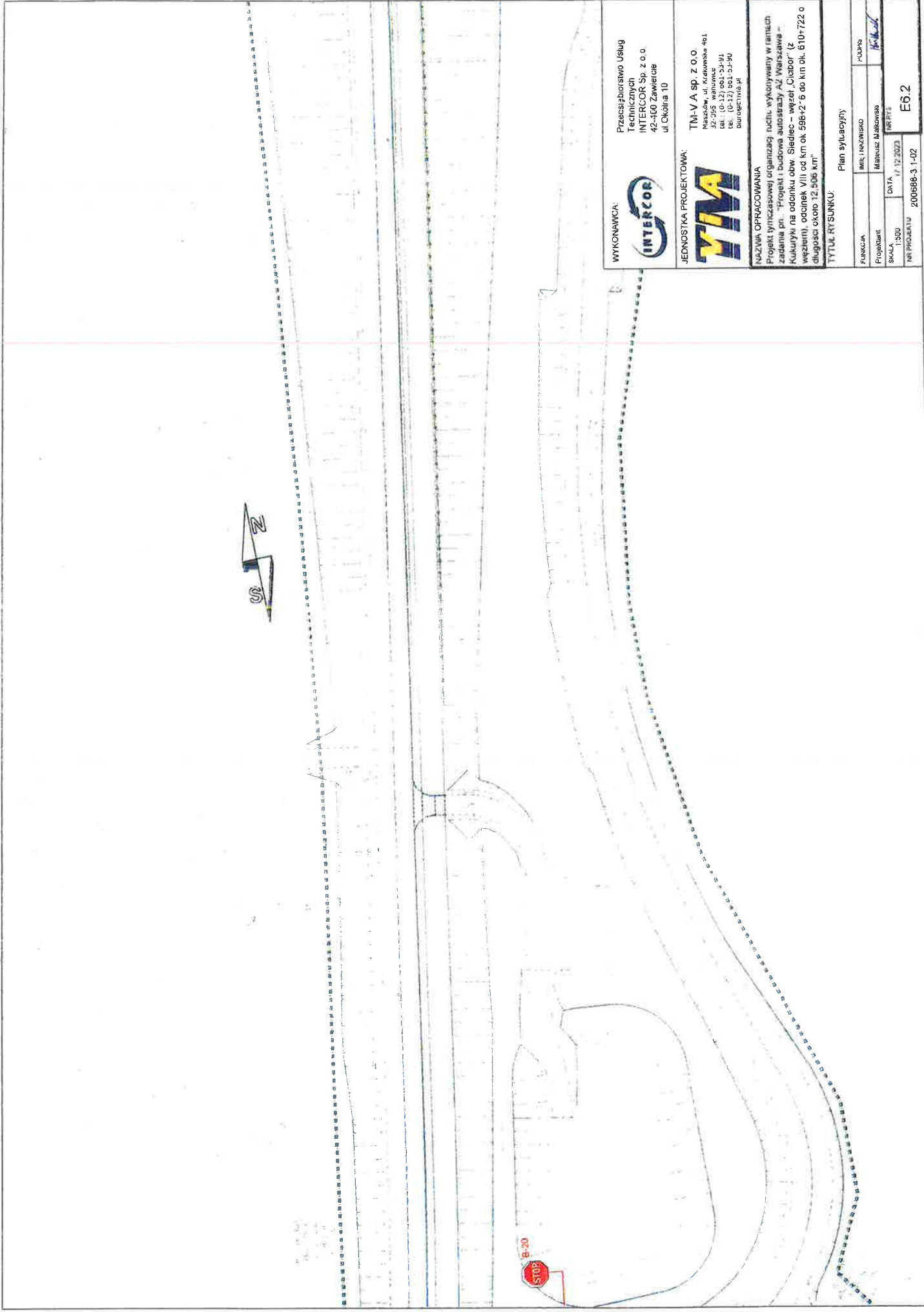
**JEDNOSTKA PROJEKTOWA:**  
TM-VIA Sp. z o.o.  
Mysłowice, ul. Karłowicka 163  
52-085  
tel.: (0-12) 661 53-91  
tel.: (0-12) 661 53-90  
biuro@tmvia.pl

**NAZWA OPRACOWANIA:**  
Projekt tymczasowej organizacji ruchu wykonywany w ramach  
zadania pn. "Projekt i budowa autostrady A2 Warszawa -  
Kukuryki na odcinku obw. Ślęciec - węzeł „Ciabor” (z  
węzłem), odcinek VIII od km ok. 588+216 do km ok. 610+722 o  
długości około 12,508 km"

**TYTUŁ RYSUNKU:** Plan sytuacyjny

FUNKCJA	IMIE I NAZWISKO	PODPIS
Projektant	Mateusz Malowski	
SKALA: 1:500	DATA: 17.12.2023	NR RYS
NR PROJEKTU: 200688-3-1-02	E6.1	





WYKONAWCA:



Przedsiębiorstwo Usług  
Technicznych  
INTERCOR Sp. z o.o.  
42-400 Zawiercie  
ul. Okólna 10

JEDNOSTKA PROJEKTOWA:



TMA Sp. z o.o.  
Piaszki, ul. Katowicka 461  
tel.: (0-12) 661-34-91  
tel.: (0-12) 661-34-90  
biuro@tma.pl

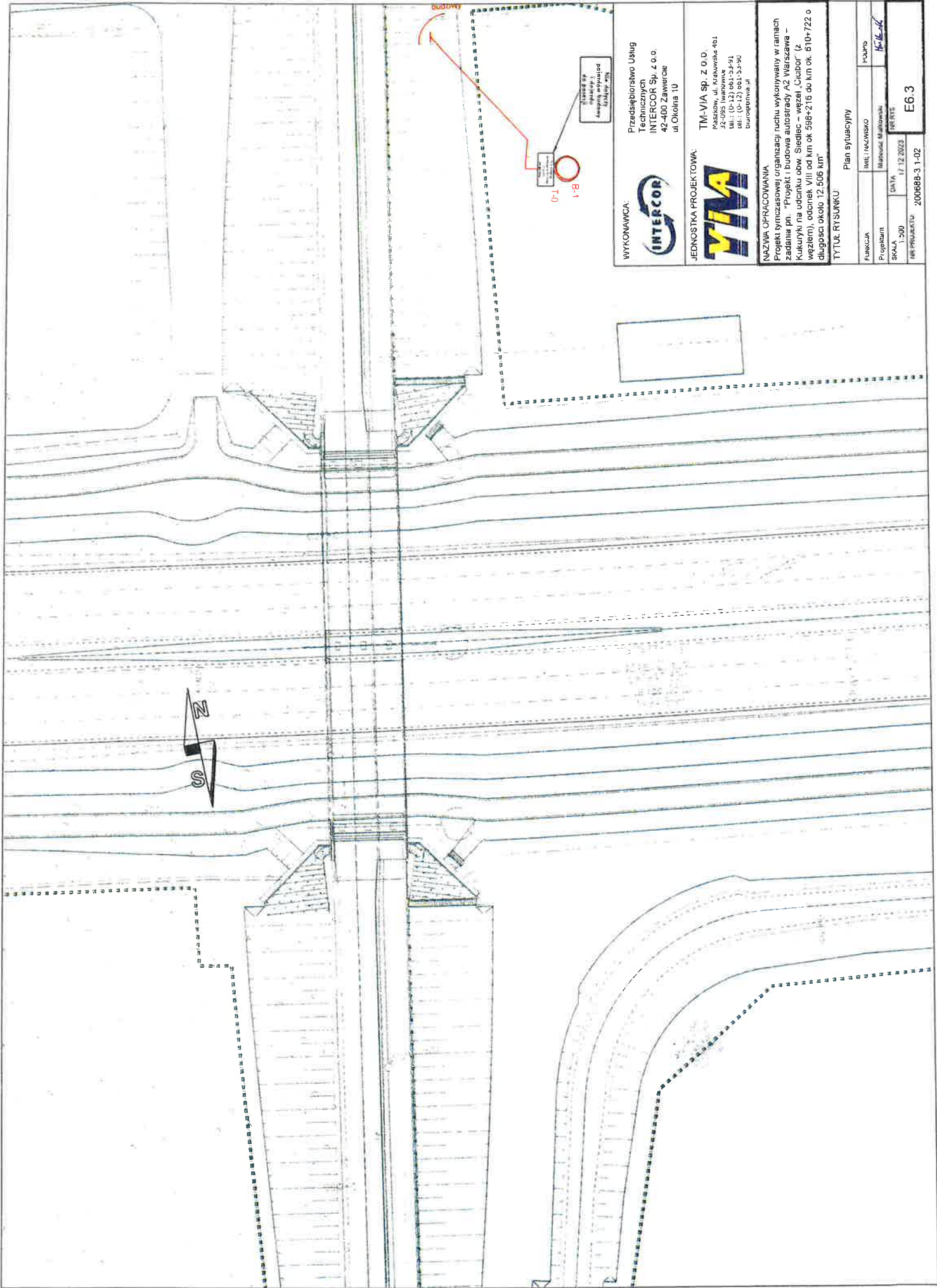
NAZWA OPRACOWANIA

Projekt tymczasowej organizacji ruchu wykonywanej w ramach zadania pn. "Projekt i budowa autostrady A2 Warszawa - Kukuliki na odcinku obw. Siedlec - węzeł „Ciężarów” (z węzłami) odcinek VIII od km ok. 596+2,5 do km ok. 610+722 o długości ok. 12,506 km"

TYTUŁ RYSUNKU:

Plan sylwacyjny

FUNKCJA	IMIĘ I NAZWISKO	PODSZ
Projektant	Marcin Alakowski	<i>[Signature]</i>
SKALA 1:500	DATA 12.12.2023	NR RYS. E5.2
NR PROJEKTU 200868-3.1-02		



WYKONAWCA:



Przedsiębiorstwo Usług  
Technicznych  
INTERCOR Sp. z o.o.  
42-400 Zawiercie  
ul. Okolna 10

JEDNOSTKA PROJEKTOWA:



TM-VIA Sp. z o.o.  
Maszkow, ul. Krakowska 46J  
42-095 Iwanowice  
tel.: (0-12) 661-33-91  
tel.: (0-12) 661-33-90  
biuro@tmvia.pl

NAZWA OPRACOWANIA

Projekt tymczasowej organizacji ruchu wykonywanych w ramach  
zadania pn. "Projekt budowy autostrady A2 Włocławek -  
Kukuryki na odcinku obw. Średnie węzły „Ciężarów” (z  
węzłem), odcinek VII od km dk 596+216 do km dk 610+722 o  
długości około 12,506 km"

TYTUŁ RYSUNKU

Plan sytuacyjny

FUNKCJA

IMIE I NAZWISKO

PODMIĘCIE

Projektant

Imię i nazwisko

Podpis

SKALA

1:500

DATA

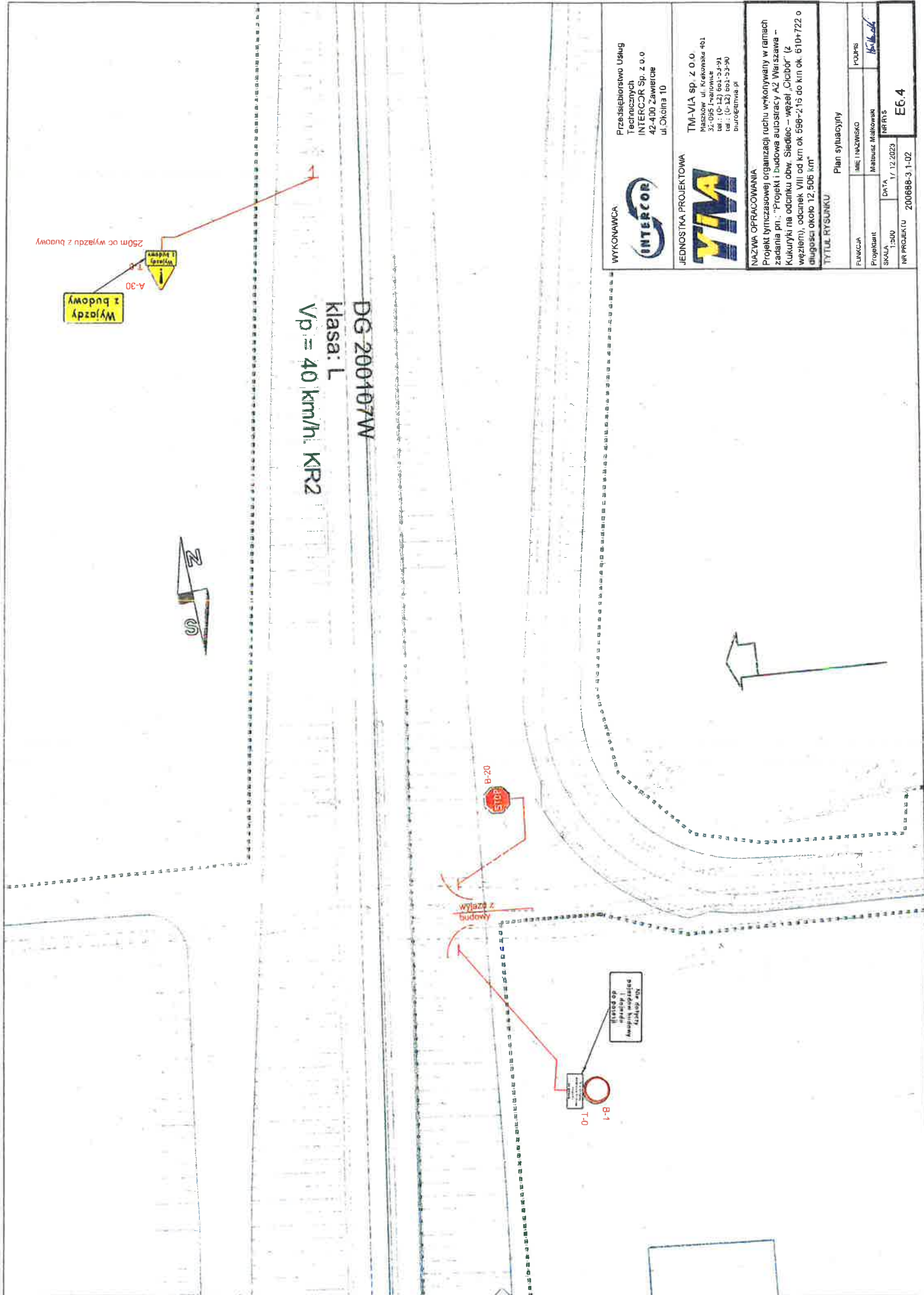
17.12.2023

REWIZJA

NR PROJEKTU

200688-3-1-02

E6.3



WYKONAWCA  
Przedsiębiorstwo Usług  
Technicznych  
INTERCOR Sp. z o.o.  
42-400 Zawiercie  
ul. Okólna 10

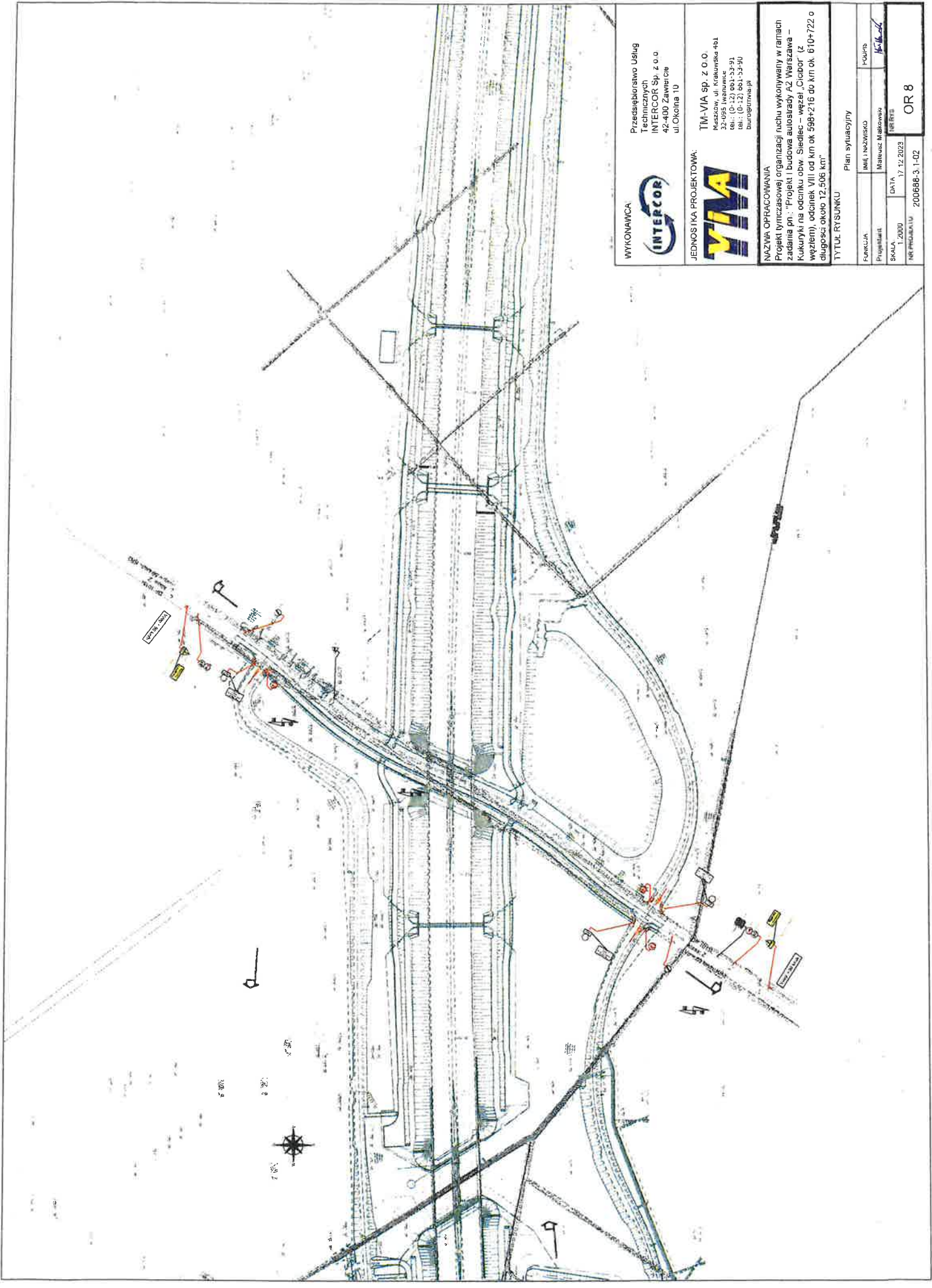


JEDNOSTKA PROJEKTOWA  
TMA-VIA sp. z o.o.  
Maszkow ul. Krakowska 401  
32-095 L-warówce  
tel.: (0-12) 661-532-91  
tel.: (0-12) 661-532-90  
biuro@tma.pl

**NAZWA OPRACOWANIA**  
Projekt wytyczkowej organizacji ruchu wykonywany w ramach  
zadania pn.: "Projekt i budowa autostrady A2 Włocławek –  
Kukurury na odcinku obw. Siedlec – węzeł „Ciebor” (z  
węzłem), odcinek VIII od km ok 596+215 do km ok. 610+722 o  
długości około 12,506 km"

TYTUŁ RYSUNKU		Plan sytuacyjny	
FUNKCJA	IMI I NADZISKO	POUPRS	
Projektant	Mateusz Malowski		
SKALA	1:500	DATA	17.12.2023
NR PROJEKTU	200688-3-1-02	NR RYS	E6.4



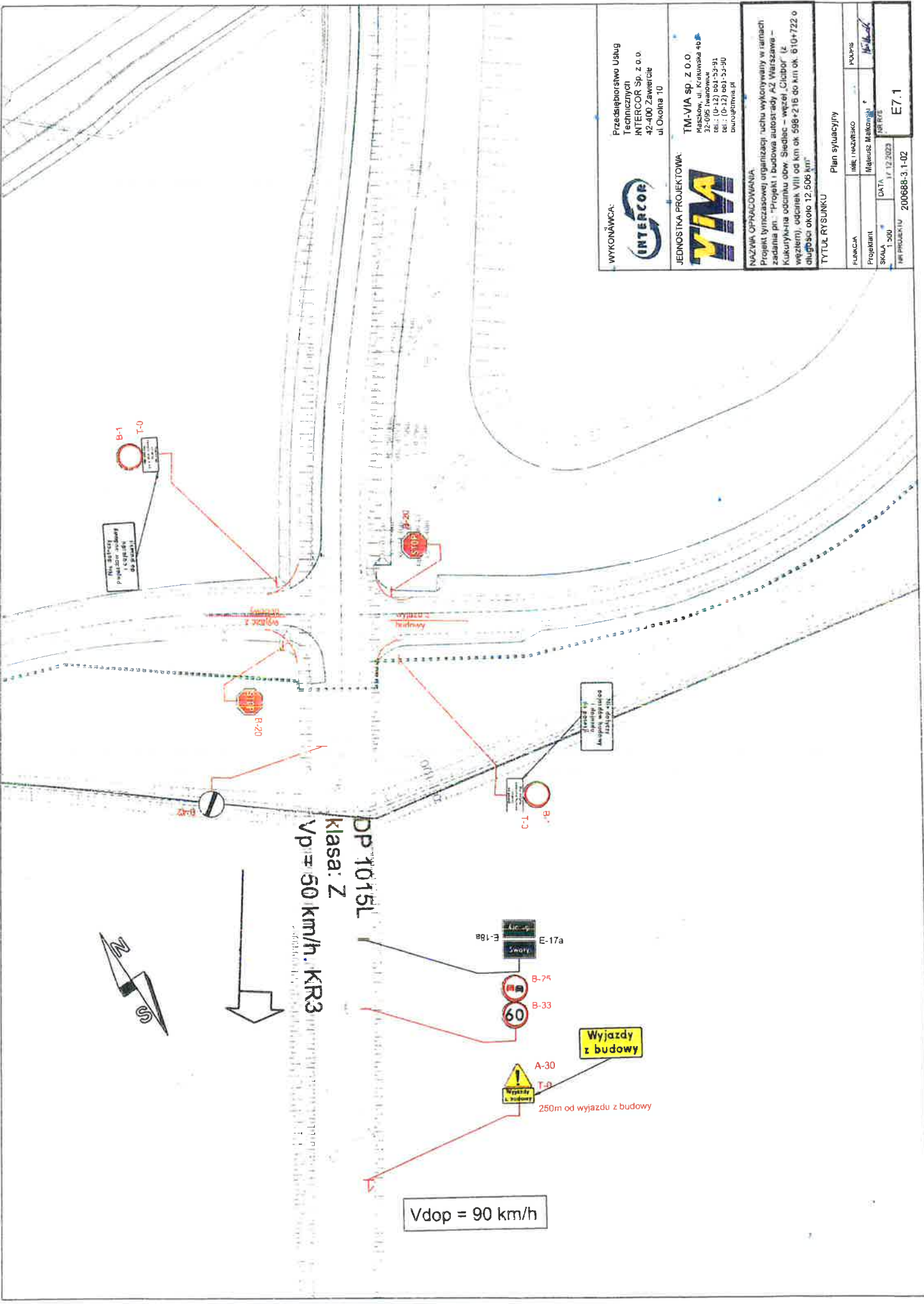


**WYKONAWCA**  
**INTERCOR**  
 Przedsiębiorstwo Usług  
 Technicznych  
 INTERCOR Sp. z o.o.  
 42-400 Zawadzkie  
 ul. Okólna 10

**JEDNOLITA PROJEKTOWA**  
**TM-VIA**  
 TM-VIA sp. z o.o.  
 Maszków, ul. Kukurowska 4b1  
 32-095 Wąrowice  
 tel.: (0-12) 661-32-91  
 fax: (0-12) 661-32-90  
 biuro@tmvia.pl

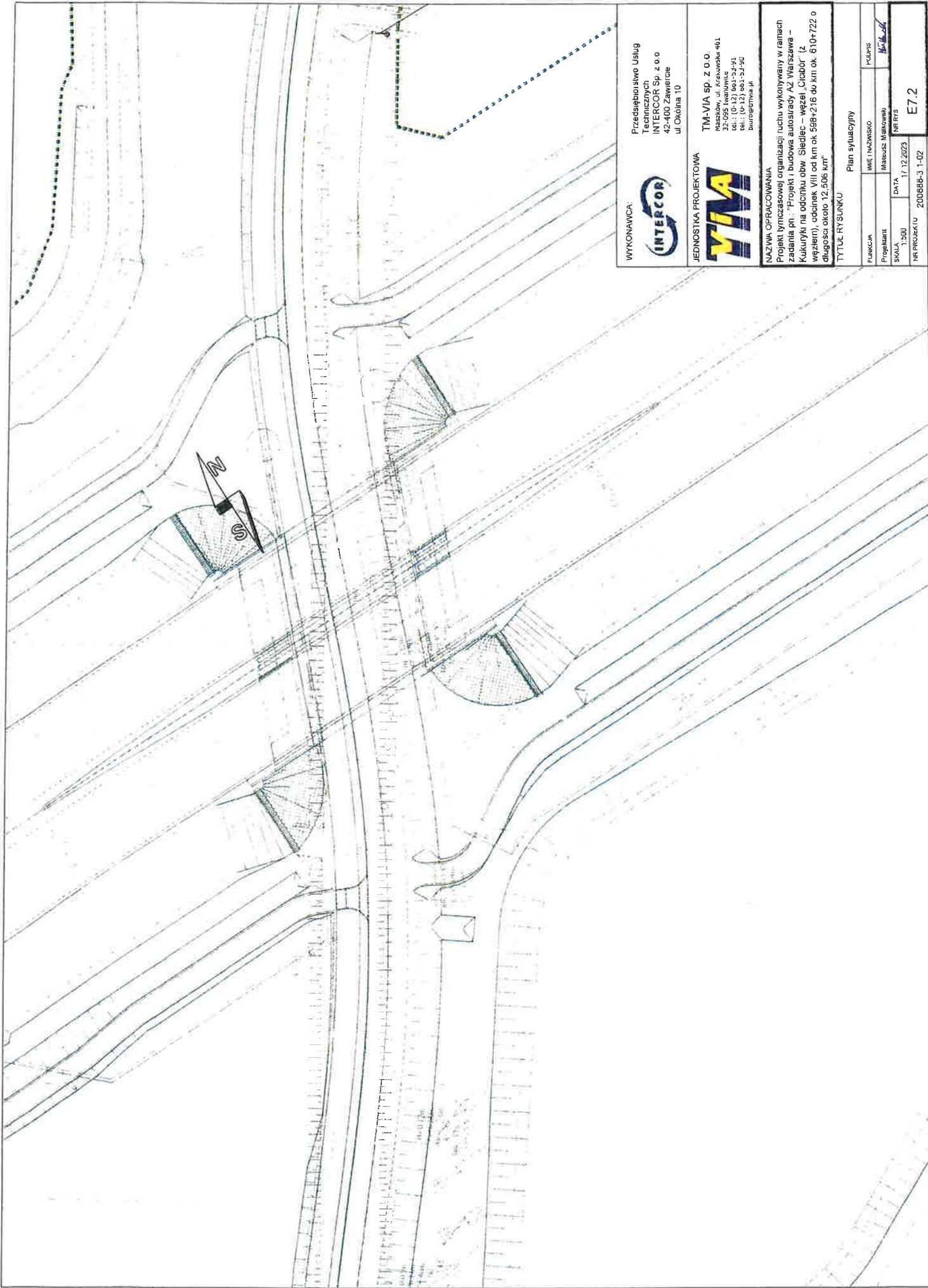
**NAZWA OPRACOWANIA**  
 Projekt tymczasowej organizacji ruchu wykonywany w ramach  
 zadania pn.: "Projekt i budowa autostrady A2 Warszawa -  
 Kukierniki na odcinku obw. Siedlec - węzeł „Ciechar” (z  
 węzłem), odcinek VIII od km ok. 698+216 do km ok. 610+722 o  
 długości ok. 12,506 km"

TYTUŁ RYSUNKU		Plan sytuacyjny	
FORMA	IMIE I NAZWISKO	PODPIS	
Projektant	Mateusz Malowski	<i>[Signature]</i>	
SKALA	DATA	WERYFIKACJA	
1:2000	17.12.2023		
NR PROJEKTU	200688-3-1-02		



<b>WYKONAWCA:</b> Przedsiębiorstwo Usług Technicznych INTERCOR Sp. z o.o. 42-400 Zawiercie ul. Owolna 10	
<b>JEDNOSTKA PROJEKTOWA:</b> TM-VIA Sp. z o.o. Masłów, ul. Krakowska 40 32-095 Kraków tel.: (0-12) 661-33-91 biuro@yma.pl	
<b>NAZWA OPRACOWANIA:</b> Projekt tymczasowej organizacji ruchu wykonywany w ramach zadania pn.: "Projekt i budowa autostrady A2 Warszawa - Kukulnyka odcinek od km 0+000 do km 6+000" (z wężelami, odcinek VIII od km ok. 598+216 do km ok. 610+722 o długości około 12,506 km)	
<b>TYTUŁ RYSUNKU:</b> Plan sytuacyjny	
<b>FUNKCJA:</b> Projektant	<b>IMIE I NAZWISKO:</b> Mateusz Malonowski
<b>SKALA:</b> 1:500	<b>DATA:</b> 14.12.2023
<b>NUMER PROJEKTU:</b> 200688-3-1-02	
<b>POPISEK:</b> 	
<b>WERSJA:</b> E7.1	





**WYKONAWCA:**  
 Przedsiębiorstwo Usług  
 Technicznych  
**INTERCOR Sp. z o.o**  
 42-400 Zawiercie  
 ul. Okólna 10



**JEDNOSTKA PROJEKTOWA**  
**TMA-VIA Sp. z o.o**  
 Piasek, ul. Krakowska 461  
 tel.: (0-12) 663-34-91  
 tel.: (0-12) 663-34-90  
 biuro@tma.pl



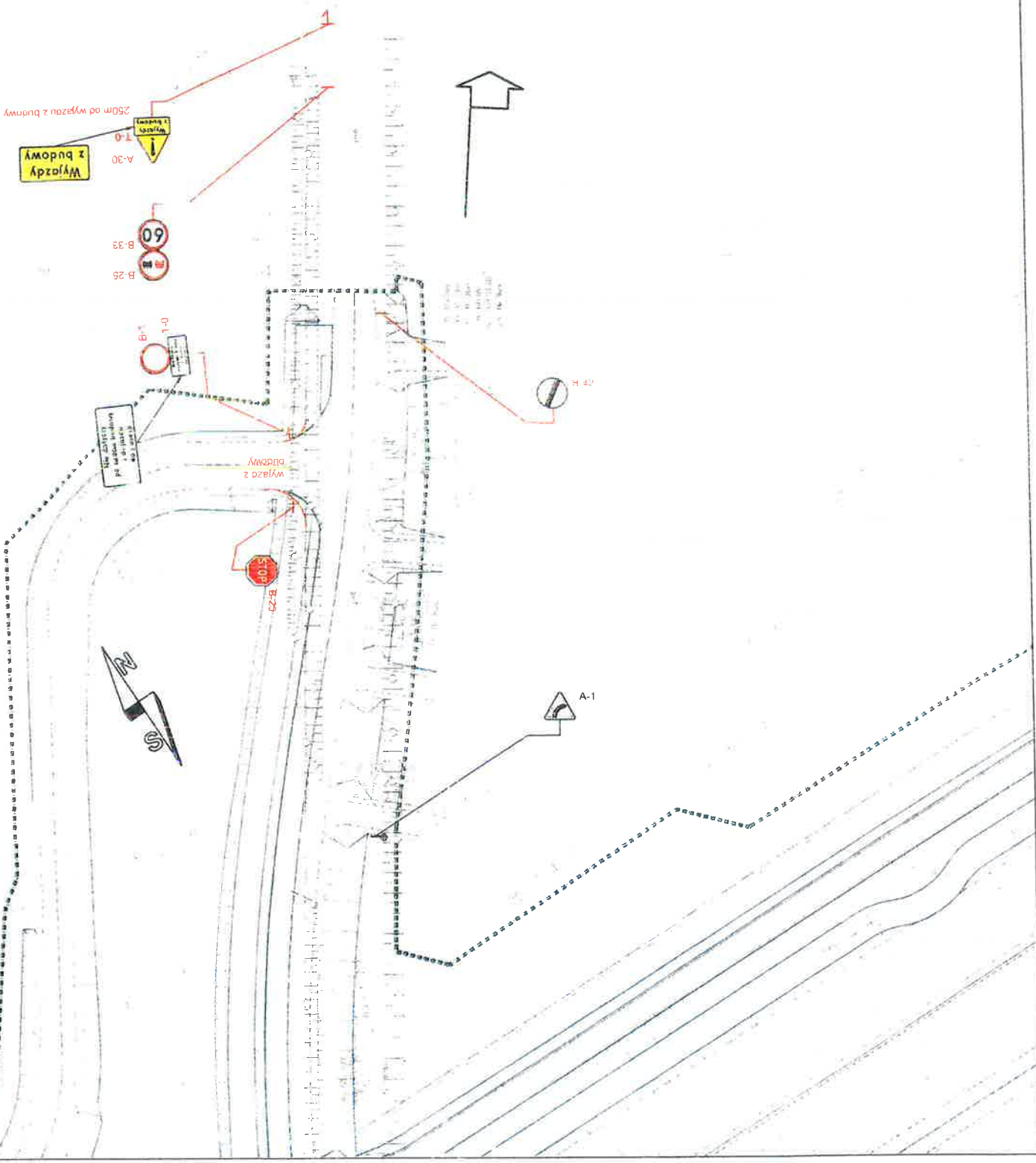
**NAZWA OPRACOWANIA**  
 Projekt tymczasowej organizacji ruchu wykonywany w ramach  
 zadania pn.: "Projekt i budowa autostrady A2 Warszawa -  
 Kukulnyki na odcinku obw. Siedlec - węzeł „Ciechów” (z  
 węzłem), odcinek VIII od km ok. 598+216 do km ok. 610+722 o  
 długości ok. 12,506 km"

TYTUŁ RYSUNKU		Plan sytuacyjny	
FUNKCJA	IMIĘ I POWIĘSKO	Podpis	
Projektant	Mateusz Malinowski		
SKALA	DATA	NR RYS.	
1:500	17.12.2023		
NR PROJEKTU	200868-3 1-02		
			E7.2



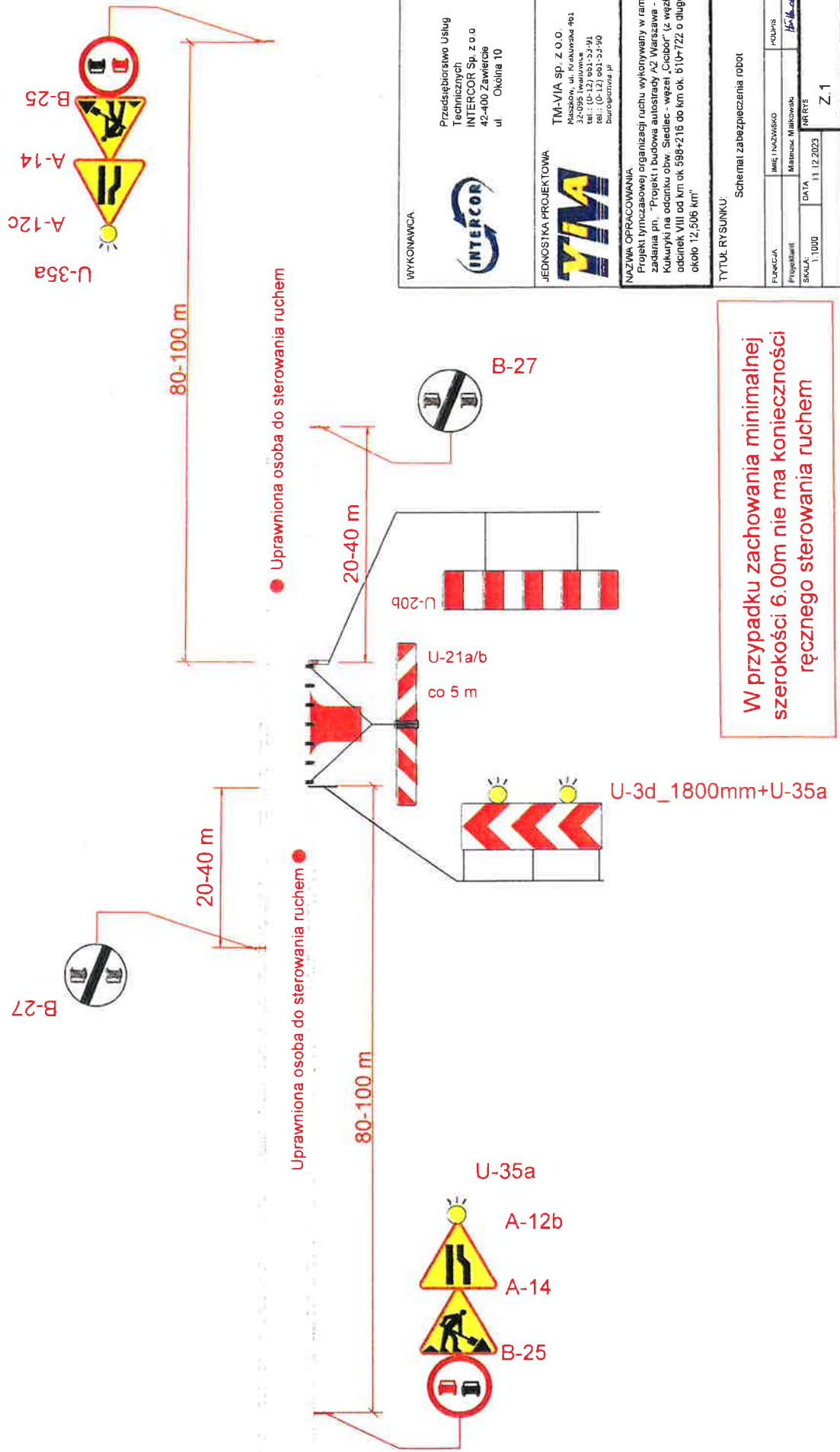
DP 1015L  
 klasa: Z  
 Vp = 50 km/h. KR3

Vdop = 90 km/h



<b>WYKONAWCA:</b> Przedsiębiorstwo Usług Technicznych INTERCOR Sp. z o.o. 42-400 Zawiercie ul. Okolna 10	
<b>JEDNOSTKA PROJEKTOWA:</b> TM-VIA sp. z o.o. Miśków, ul. Krakowska 161. 32-065 Iwanowice tel.: (0-22) 861-33-40 fax: (0-22) 861-33-90 biuro@tmvia.pl	
<b>NAZWA OPRACOWANIA:</b> Projekt tymczasowej organizacji ruchu, wykonywany w ramach zadania pn. "Projekt i budowa autostrady A2 Włocławek - Kukuruki na odcinku obok Świdlec - węzeł Ciężarów" (z węzłem), odcinek VIII od km ok. 598+216 do km ok. 610+722 o długości ok. 12,506 km.	
<b>TYTUŁ RYSUNKU:</b> Plan sygnalizacji	
<b>FUNKCJA:</b> MIEJ. NAZWIŚKO Projektant	PUPHS Mateusz Malowski
<b>SKALA:</b> 1:500	<b>DATA:</b> 17.12.2023
<b>NUMER PROJEKTU:</b> 200688-3-1-02	
E7.3	

# Droga o przekroju 1x2, zajęcie pobocza (obszar zabudowany, V<sub>dop</sub> = 50km/h)



WYKONAWCA



Przedsiębiorstwo Usług Technicznych  
**INTERCOR** Sp. z o.o.  
 42-400 Zawiercie  
 ul. Okólna 10

JEDNOSTKA PROJEKTOWA



TM-VIA Sp. z o.o.  
 Maszów, ul. Krakuska 461  
 32-095 Iwanowice  
 tel.: (0-12) 661-33-01  
 tel.: (0-12) 661-33-50  
 biuro@yma.pl

NAZWA OPRACOWANIA

Projekt tymczasowej organizacji ruchu wykonywanej w ramach zadania pn. "Projekt i budowa autostrady A2 Warszawa - Kukieryki na odcinku obw. Siedlec - węzeł „Ciebor” (z węzłem), odcinek VIII od km ok. 598+216 do km ok. 610+722 o długości około 12,506 km"

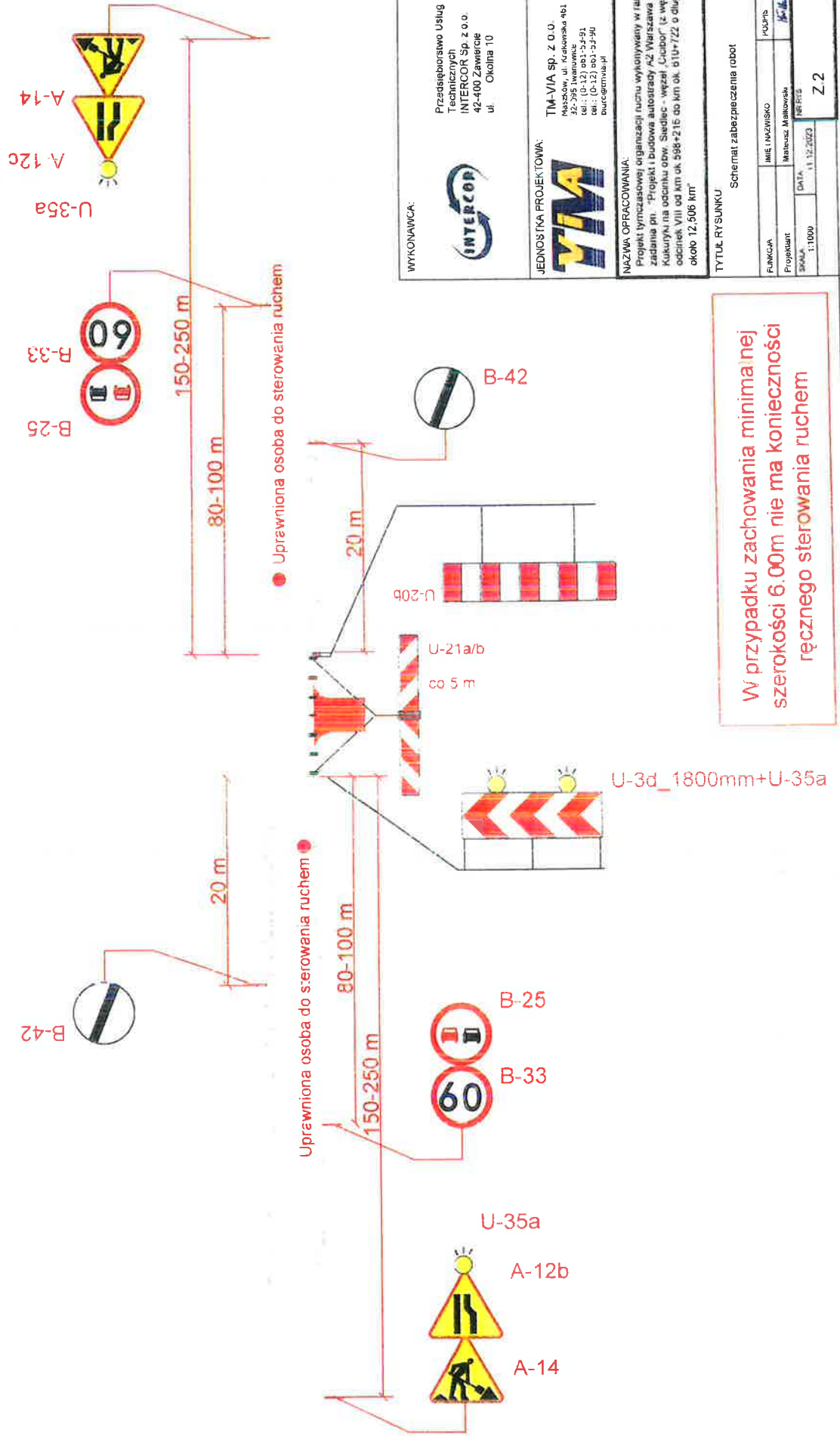
TYTUŁ RYSUNKU:

Schemat zabezpieczenia robot

FUNKCJA	IMIĘ I NAZWISKO	HOBIUS
Projektant	Mateusz Malczowski	<i>[Signature]</i>
SKALA	DATA	PRYS
1:1000	11.12.2023	Z.1

**W przypadku zachowania minimalnej szerokości 6.00m nie ma konieczności ręcznego sterowania ruchem**

# Droga o przekroju 1x2, zajęcie pobocza (obszar niezabudowany Vdop = 90 km/h)



W przypadku zachowania minimalnej szerokości 6,00m nie ma konieczności ręcznego sterowania ruchem

**WYKONAWCA:**

Przedsiębiorstwo Usług Technicznych  
INTERCOR Sp. z o.o.  
42-400 Zawiercie  
ul. Okolna 10

**JEDNOSTKA PROJEKTOWA:**

TMA-VIA sp. z o.o.  
Maszków, ul. Krakowska 461  
32-395 Iwanowice  
tel.: (0-12) 851-33-83  
fax: (0-12) 851-33-94  
biuro@tma.via.pl

**NAZWA OPRACOWANIA:**  
Projekt tymczasowej organizacji ruchu wykonywany w ramach zadania pn. "Projekt i budowa autostrady A2 Warszawa - Kukiernia (za odpunktu opow. Siedlec - węzeł "Ciebor" (z węzłem), odcinek VIII od km ok. 588+215 do km ok. 610+722 o długości około 12,906 km"

**TYTUŁ RYSUNKU**  
Schemat zabezpieczenia robot

FUNKCJA	IMIE I NAZWISKO	PODPIS
Projektant	Mateusz Malinowski	<i>[Signature]</i>
SKALA	DATA	WERSJA
1:1000	11.12.2023	Z 2