

WYKONAWCA:



Przedsiębiorstwo Usług  
Technicznych  
INTERCOR Sp. z o.o.  
42-400 Zawiercie  
ul. Okólna 10

JEDNOSTKA PROJEKTOWA:



TMA-VIA SP. Z O.O.  
ul. Krasnolowska 461  
32-095 Iwanowice  
tel.: (0-12) 661-53-91  
tel.: (0-12) 661-53-90  
biuro@tmava.pl

NAZWA OPRACOWANIA:

Projekt i budowa autostrady A2 Warszawa – Kuryki na odcinku obw. Siedlec – węzeł „Ciebor” (z węzłem), odcinek VIII od km ok. 598+216 do km ok. 610+722 o długości około 12,506 km



















































TYTUŁ RYSUNKU:

Plan orientacyjny

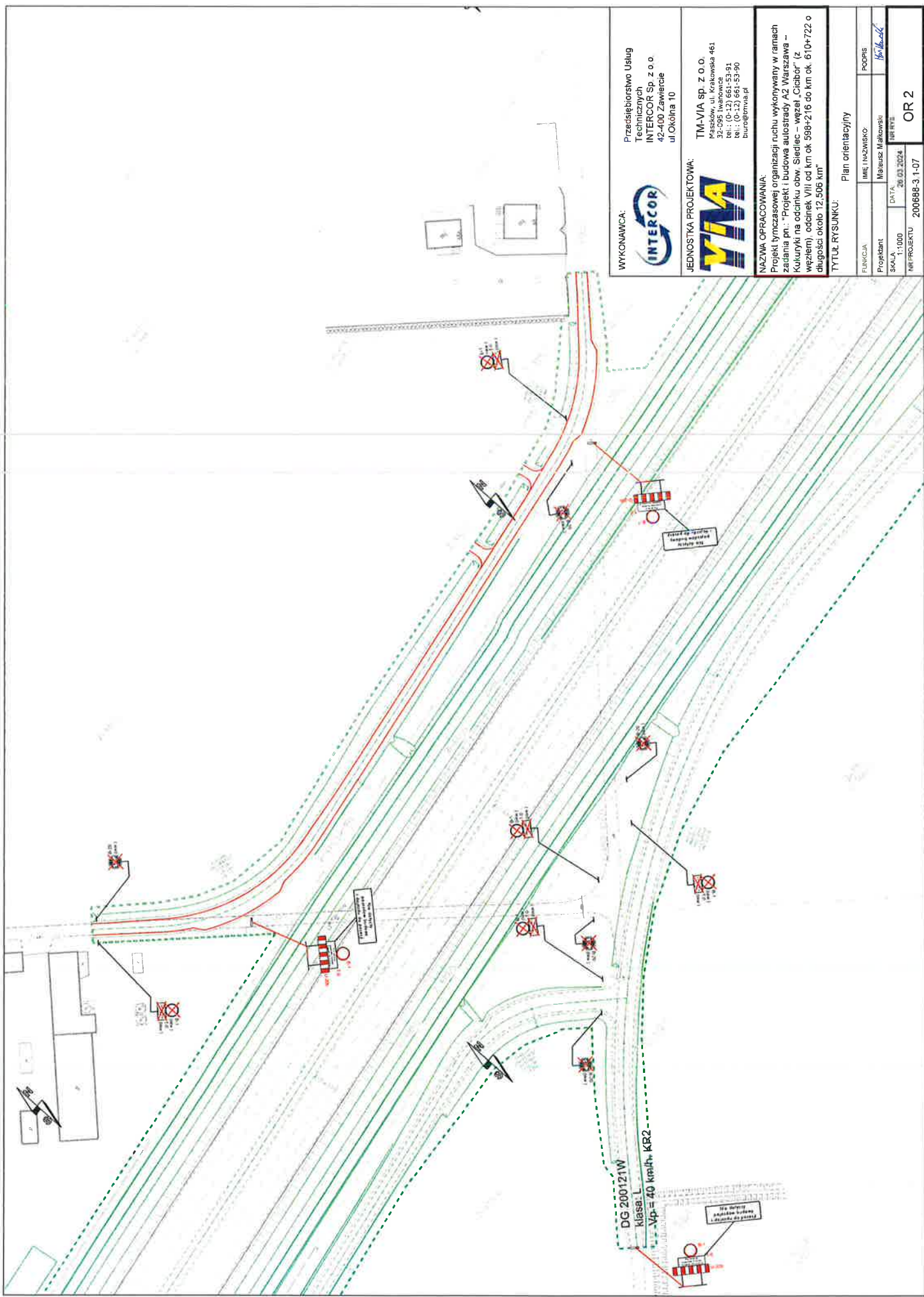
FLUWIDIA:	IMIE I NAZWISKO:	PODPIS:
Projektant:	Mateusz Malinowski	<i>M. Malinowski</i>
SKALA:	DATA:	NR RYS.
1:25000	18.03.2024	
NR PROJEKTU:	200698-3-1-07	

OR 1

# LEGENDA:

	- znaki pionowe istniejące		- istniejący chodnik
	- znaki pionowe projektowane		- projektowany chodnik
	- znaki pionowe likwidowane		- istniejąca wyspa
	- znaki pionowe do przestawienia		- projektowana wyspa
	- znaki pionowe przestawione		- istniejące zjazdy indywidualne/publiczne
	- znaki pionowe tymczasowe		- projektowane zjazdy indywidualne/publiczne
	- znaki pionowe zastąpione		- parametry drogi
	- urządzenia brd istniejące		- analiza widoczności
	- urządzenia brd projektowane		- wiatła przystankowa
	- istniejąca bariera ochronna typu U-14a/U-14b/U-14c/U-14d		- parametry drogi
	- projektowana bariera ochronna typu U-14a/U-14b/U-14c/U-14d		- analiza widoczności
	- istniejąca balustrada mostowa typu U-11a/ barieroporęcz typu U-11b		- wiatła przystankowa
	- projektowana balustrada mostowa typu U-11a/ barieroporęcz typu U-11b		- parametry drogi
	- istniejące ogrodzenie dla pieszych typu U-12a / U-12b		- analiza widoczności
	- projektowane ogrodzenie dla pieszych typu U-12a / U-12b		- wiatła przystankowa
	- sygnalizatory istniejące		- parametry drogi
	- sygnalizatory projektowane		- analiza widoczności
	- oznakowanie poziome istniejące		- wiatła przystankowa
	- oznakowanie poziome projektowane		- parametry drogi
	- oznakowanie poziome tymczasowe		- analiza widoczności
	- punktowe elementy odblaskowe istniejące		- wiatła przystankowa
	- punktowe elementy odblaskowe projektowane		- parametry drogi
	- istniejąca krawędź jezdni		- analiza widoczności
	- projektowana krawędź jezdni		- wiatła przystankowa
	- punkt referencyjny z opisem		- parametry drogi

Punkt referencyjny xxx  
Km XXX+XXX



**WYKONAWCA:**  
**INTERCOR**  
 Przedsiębiorstwo Usług Technicznych  
 INTERCOR Sp. z o.o.  
 42-400 Zawiercie  
 ul. Okólna 10

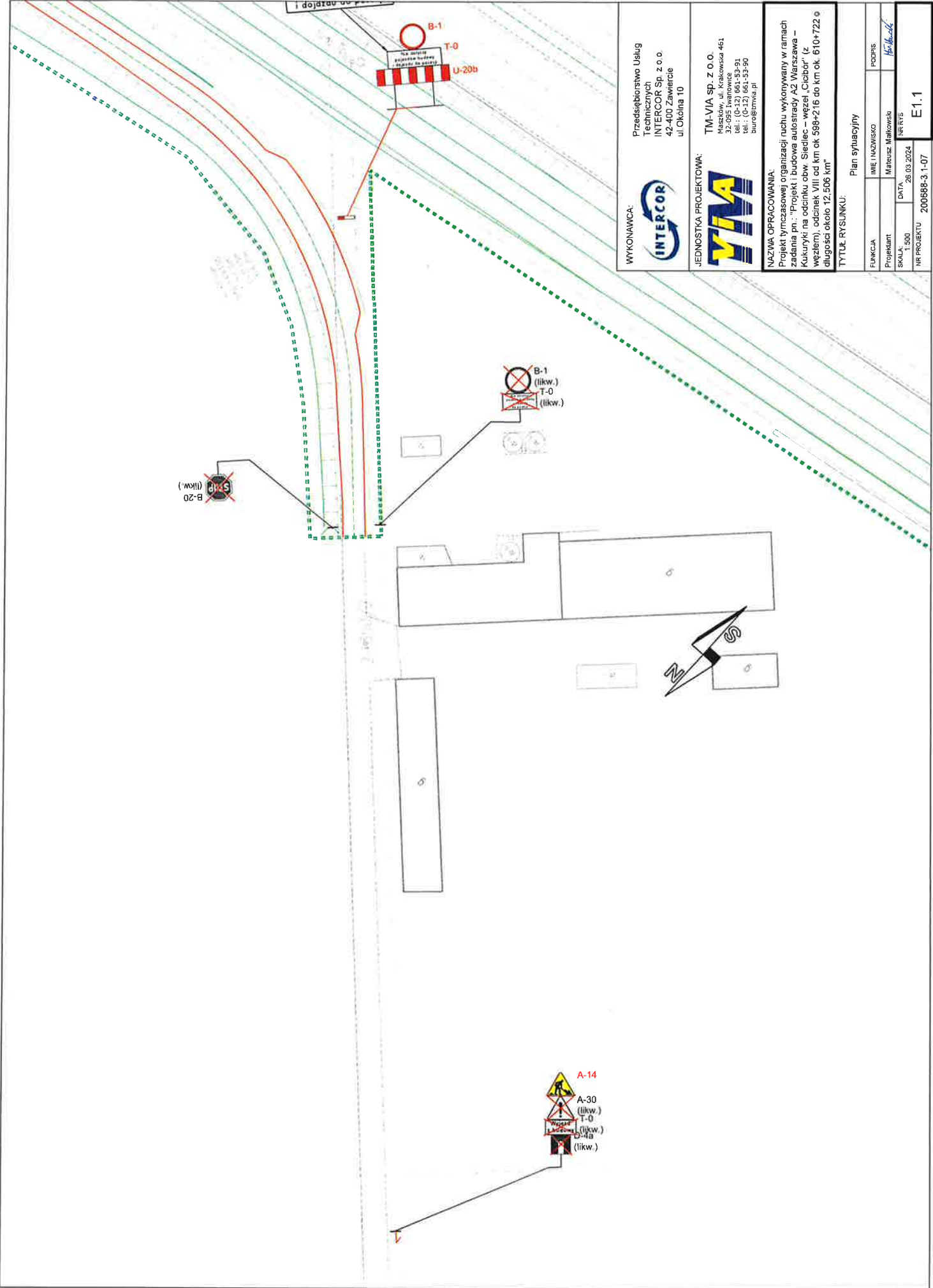
**JEDNOSTKA PROJEKTOWA:**  
**VIA**  
 TM-VIA sp. z o.o.  
 Pażków, ul. Krakowska 461  
 32-095 Iwanowice  
 tel.: (0-12) 661-53-51  
 biuro@tmvia.pl

**NAZWA OPRACOWANIA:**  
 Projekt tymczasowej organizacji ruchu wykonywany w ramach zadania pn.: "Projekt i budowa autostrady A2 Warszawa - Kukierniki na odcinku obw. Siedlce - węzeł „Ciebor” z węzłem), odcinek VIII od km ok. 398+216 do km ok. 610+722 o długości około 12,506 km"

**TYTUŁ RYSUNKU:**  
 Plan orientacyjny

Funkcja	Imię i Nazwisko	PODPIS
Projektant	Mateusz Małkowski	<i>[Signature]</i>
Skala	1:1000	DATA
Nr projektu	200688-3-1-07	20-03-2024

OR 2




**WYKONAWCA:**  
**INTERCOR**  
 Przedsiębiorstwo Usług Technicznych  
 INTERCOR Sp. z o.o.  
 42-400 Zawiercie  
 ul. Okólna 10

**JEDNOSTKA PROJEKTOWA:**  
**TM-VIA**  
 TM-VIA sp. z o.o.  
 Maszków, ul. Krakowska 461  
 32-095 Iwanowice  
 tel.: (0-12) 661-53-91  
 biuro@tmvia.pl

**NAZWA OPRACOWANIA:**  
 Projekt tymczasowej organizacji ruchu wykonywany w ramach zadania pn.: "Projekt i budowa autostrady A2 Warszawa – Kukuryki na odcinku obw. Siedlec – węzeł Ciabbar" (z węzłem), odcinek VIII od km ok. 598+216 do km ok. 610+722 o długości około 12,506 km

**TYTUŁ RYSUNKU:**  
 Plan sytuacyjny

FUNKCJA	IMI I NAZWISKO	PODPIS
Projektant	Mateusz Malowski	<i>Malowski</i>
SKALA	DATA	NR RYS
1:500	26.03.2024	
NR PROJEKTU	200688-3.1-07	
		E1.1



WYKONAWCA:



Przedsiębiorstwo Usług  
Technicznych  
INTERCOR Sp. z o.o.  
42-400 Zawiercie  
ul. Okólna 10

JEDNOSTKA PROJEKTOWA:



TM-VIA Sp. z o.o.  
Maszów, ul. Krakowska 461  
32-005 Maszów  
tel.: (0-12) 661-53-31  
biuro@tmvia.pl

NAZWA OPRACOWANIA:

Projekt tymczasowej organizacji ruchu wykonywany w ramach zadania pn.: "Projekt i budowa autostrady A2 Warszawa - Kukulnyki na odcinku obw. Śledziec - węzeł „Ciabór” (z węzłem), odcinek VIII od km ok 598+216 do km ok 610+722 o długości około 12,506 km"

TYTUŁ RYSUNKU:

Plan sytuacyjny

FUNKCJA	IMIE I NAZWISKO	PODPIS
Projektant	Mateusz Malowski	<i>Malowski</i>
SKALA: 1:500	DATA: 20.03.2024	NR RYS
NR PROJEKTU: 200688-3 1-07	E1.2	



DG 200121W  
 klasa: L  
 $V_p = 40 \text{ km/h}$ . KR2



Przedsiębiorstwo Usług  
 Technicznych  
 INTERCOR Sp. z o.o.  
 42-400 Zawiercie  
 ul. Okólna 10



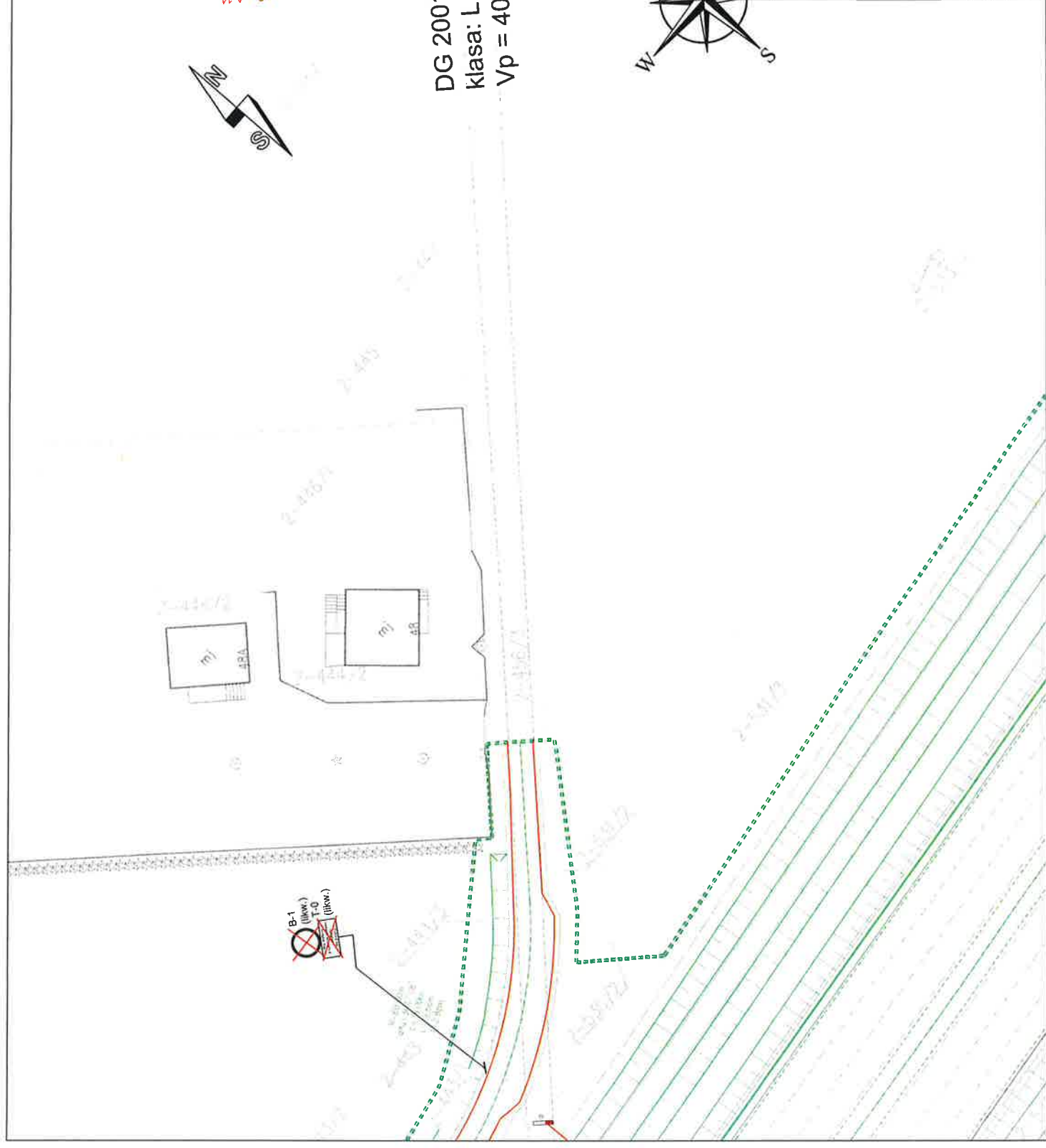
TM-VIA sp. z o.o.  
 Maszów, ul. Krakowska 461  
 01-111 Warszawa  
 tel.: (0-12) 661-53-91  
 tel.: (0-12) 661-53-90  
 biuro@tmvia.pl

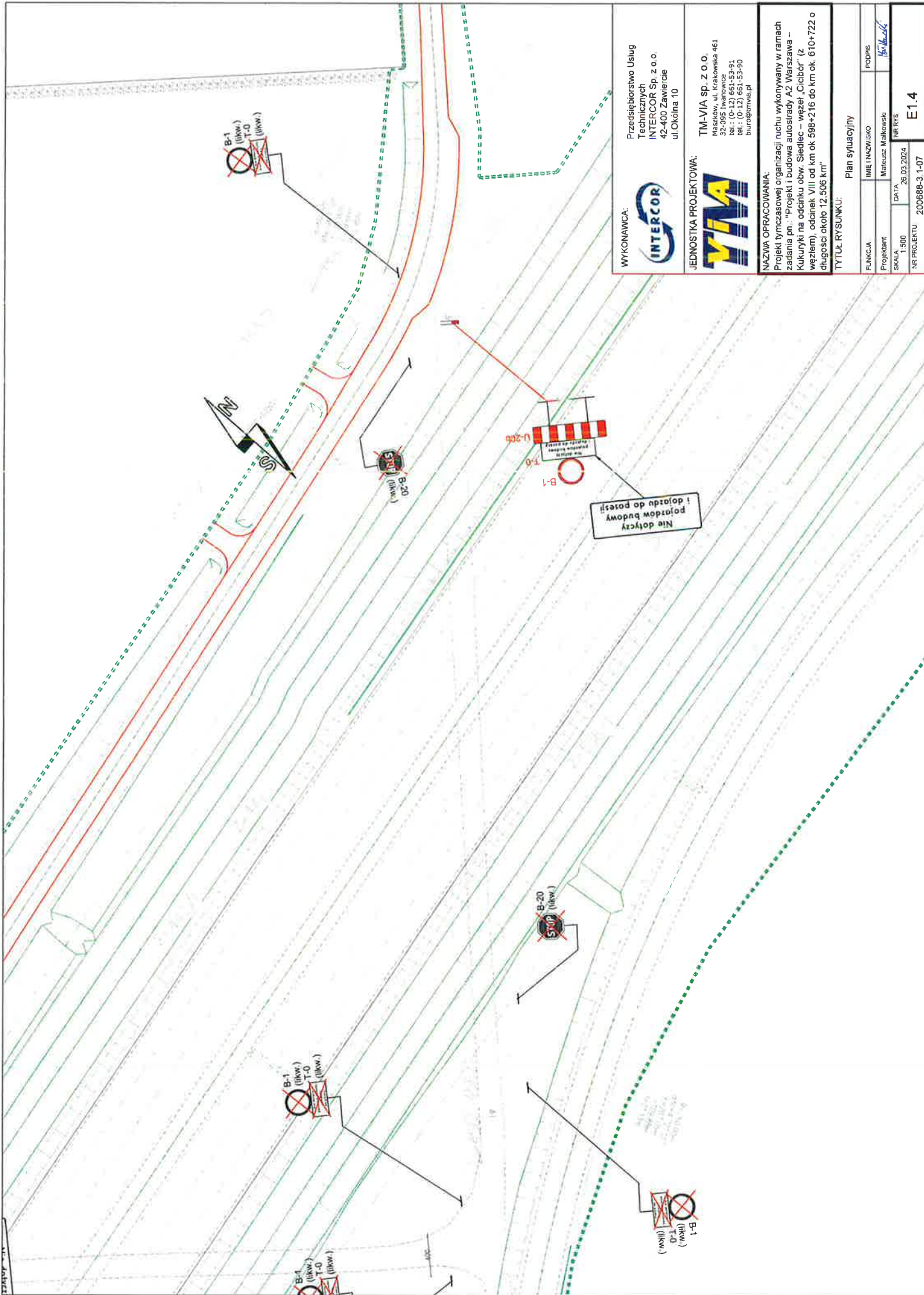


TYTUŁ RYSUNKU: Plan sygnalizacji

NAZWA OPRACOWANIA:  
 Projekt tymczasowej organizacji ruchu wykonywany w ramach zadania pn.: "Projekt i budowa autostrady A2 Warszawa – Kukułyki na odcinku obw. Siedlec – węzeł „Ciabok” (z węzłem) odcinek VIII od km ok 598+216 do km ok 610+722 o długości około 12,508 km"

TYTUŁ RYSUNKU: Plan sygnalizacji	
FUNKCJA:	IMIĘ I NAZWISKO: PODPIS:
Projektant:	Mateusz Makowski
SKALA: 1:500	DATA: 26.03.2024
NR PROJEKTU: 200688-3.1-07	NR PRZ: E1.3





WYKONAWCA:



Przedsiębiorstwo Usług  
Technicznych  
INTERCOR Sp. z o.o.  
42-400 Zawiercie  
ul. Okólna 10

JEDNOSTKA PROJEKTOWA:



TMA-VIA sp. z o.o.  
Raszków, ul. Krakowska 461  
32-095 Iwanowice  
ul. 1 Maja 10  
NIP: 14-127-663-53-90  
biuro@tmavia.pl

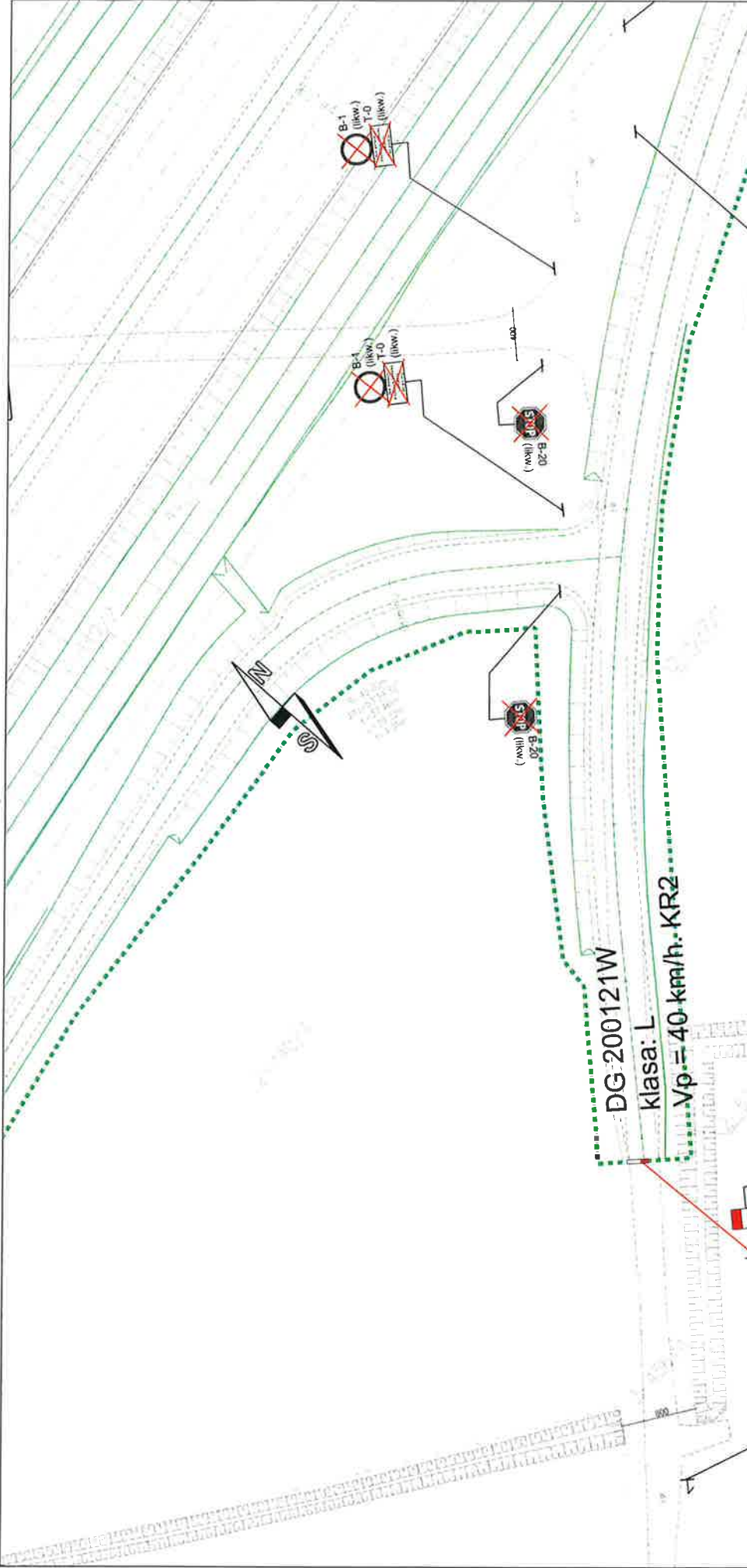
NAZWA OPRACOWANIA:

Projekt tymczasowej organizacji ruchu wykonywany w ramach zadania pn.: "Projekt i budowa autostrady A2 Warszawa – Kukułyki na odcinku obw. Siedlec – węzeł „Ciechów” (z węzłem), odcinek VIII od km ok. 598+216 do km ok. 610+722 o długości około 12,506 km"

TYTUŁ RYSUNKU:

Plan sytuacyjny

FUNKCJA	IMIĘ I NAZWISKO	PODPIS
Projektant	Mateusz Malinowski	<i>Malinowski</i>
SKALA	DATA	NR RYSU
1:500	28.03.2024	
NR PROJEKTU	E 1.4	
	200688-3-1-07	



**WYKONAWCA:**  
**INTERCOR**  
 Przedsiębiorstwo Usług Technicznych  
 INTERCOR Sp. z o.o.  
 42-400 Zawiercie  
 ul. Okólna 10

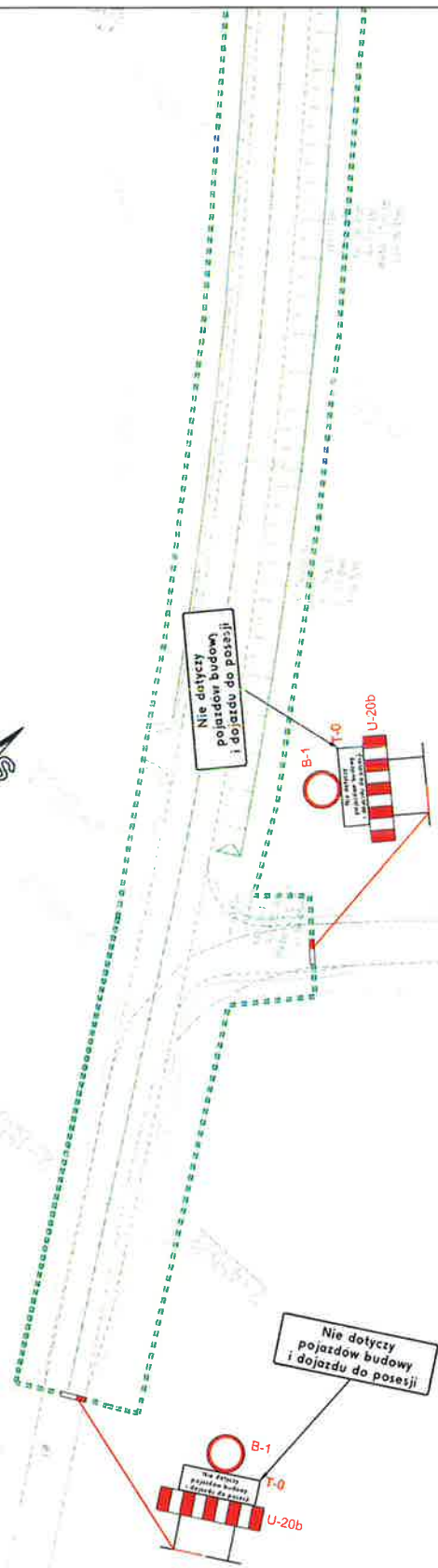
**JEDNOSTKA PROJEKTOWA:**  
**TMA**  
 TM-VIA sp. z o.o.  
 Maszów, ul. Krakowska 461  
 32-095 Iwanowice  
 tel.: (+48) 61-81-81-81  
 tel.: (+48) 61-81-83-90  
 biuro@tmvia.pl

**NAZWA OPRACOWANIA:**  
 Projekt tymczasowej organizacji ruchu wykonywany w ramach zadania pn.: "Projekt i budowa autostrady A2 Warszawa – Kukułyki na odcinku obw. Siedlec – węzeł „Ciebar” (z węzłem) odcinek VIII od km ok 598+216 do km ok 610+722 o długości około 12,506 km"

**TYTUŁ RYSUNKU:**  
 Plan sygnacyjny

FUNKCJA	IMIĘ I NAZWISKO	PODPIS
Projektant	Mariusz Makowski	<i>[Signature]</i>
SKALA	DATA	TERMIN
1:500	28.03.2024	
NR PROJEKTU	E1.5	
200688-3 1-07		





WYKONAWCA:



Przedsiębiorstwo Usług  
Technicznych  
INTERCOR Sp. z o.o.  
42-400 Zawiercie  
ul. Okólna 10

JEDNOSTKA PROJEKTOWA:



TM-VIA sp. z o.o.  
Maszów, ul. Krakowska 461  
32-095 Iwanowice  
tel.: (0-12) 662-53-91  
ul. Okólna 10  
42-400 Zawiercie  
biuro@tm-via.pl

NAZWA OPRACOWANIA:

Projekt tymczasowej organizacji ruchu wykonywany w ramach zadania pn. "Projekt i budowa autostrady A2 Warszawa - Kukierniki na odcinku obw. Siedlec - węzeł „Ciechob” (z węzłem), odcinek VIII od km ok 598+216 do km ok 610+722 o długości około 12,506 km"

TYTUŁ RYSUNKU:

Plan sytuacyjny

FUNKCJA:	IMIE I NAZWISKO	PODPIS:
Projektant	Mateusz Makowski	<i>Mateusz Makowski</i>
SKALA: 1:500	DATA: 26.03.2024	INKRYS
NR PROJEKTU: 200666-3_1-07		E 1.6